

Akce:

**III/10522, most ev.č. 10522-1 přes potok
Masník v Sedlčanech**

Objednatel:

**KRAJSKÁ SPRÁVA A ÚDRŽBA SILNIC
STŘEDOČESKÉHO KRAJE
ZBOROVSKÁ 11, 150 21 PRAHA 5**



Souřadnicový systém: S-JTSK

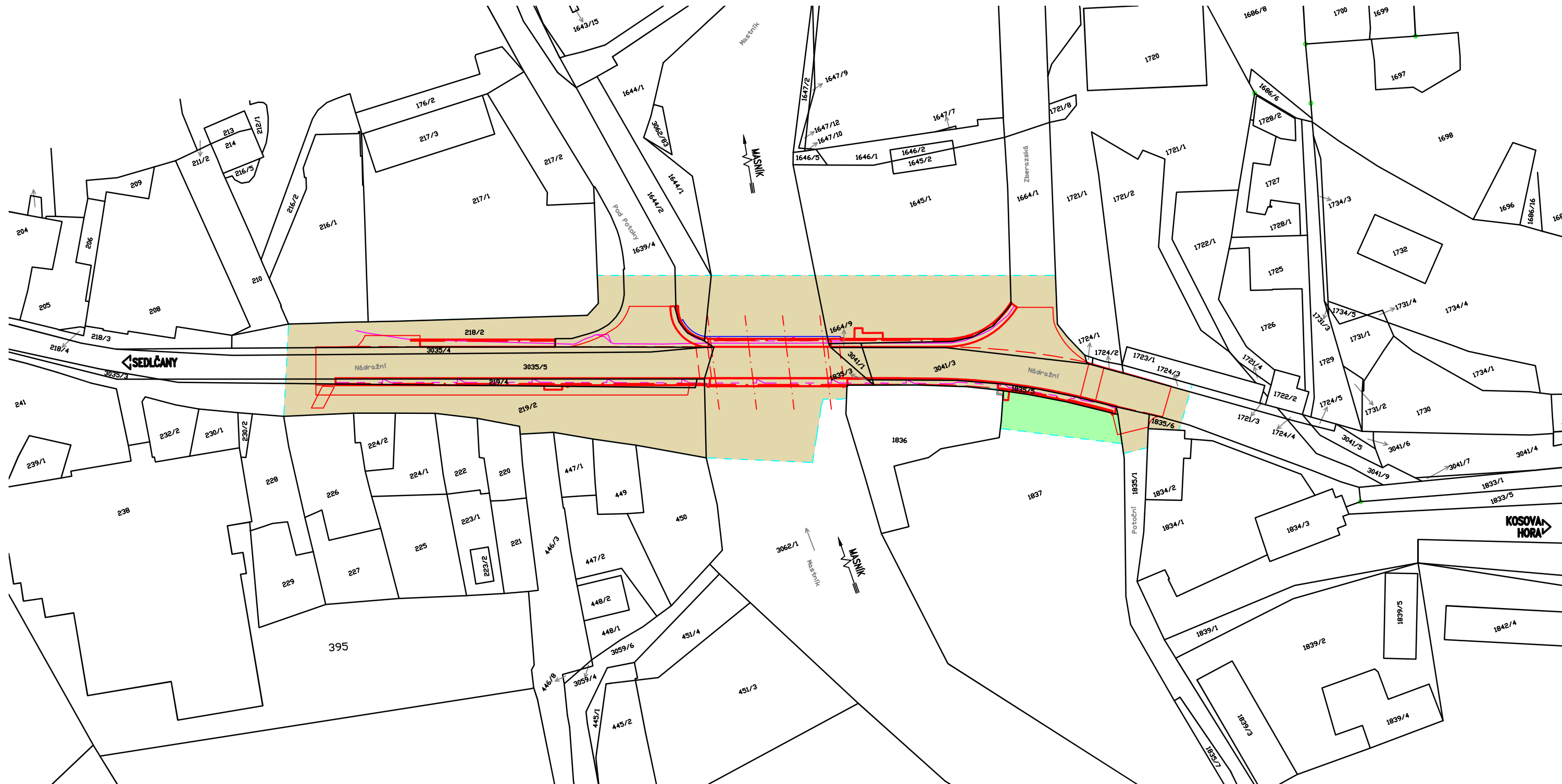
Výškový systém: Bpv

E.4

Číslo zakázky:	23 225 00	HIP:	Ing. Martin Vavřena	
Schválil:		602161668, mva@pontex.cz		
		Zodp. projektant:	Ing. Jan Gajzler	
		702035730, jga@pontex.cz		
Tech. kontrola:	Ing. Martin Vavřena	Vypracoval:	Ing. Jan Gajzler	
602161668, mva@pontex.cz		702035730, jga@pontex.cz		

Objednatel:	KSÚS Středočeského kraje	Obec:	Sedlčany	Kraj:	Středočeský
Akce:	III/10522, most ev.č. 10522-1 přes potok Masník v Sedlčanech			Datum	Stupeň
Objekt:				11/2023	DUSP
Část:				Souprava	Č. přílohy
Příloha:	ZÁBOROVÝ ELABORÁT				E.4.2

SITUACE 1:1000



POZNÁMKY:

1. TRVALÉ ZÁBORY NEJSOU ŘEŠENY, PROTOŽE SE JEDNÁ O OPRAVU STÁVAJÍCÍCH KONSTRUKCÍ.
2. VĚCNÁ BŘEMENA NEJSOU ŘEŠENA, PROTOŽE SE JEDNÁ O PŘELOŽKY VE STÁVAJÍCÍ TRASE.

LEGENDA:

	KN HRANICE, ČÍSLA
	KN SLUCKA
	ZÁBOR DOČASNÝ
	ZÁBOR TRVALÝ
	DOČASNÝ ZÁBOR – OSTATNÍ PLOCHA
	DOČASNÝ ZÁBOR – TRAVNÍ POROST, ZAHRADA

Pozemky dotčené

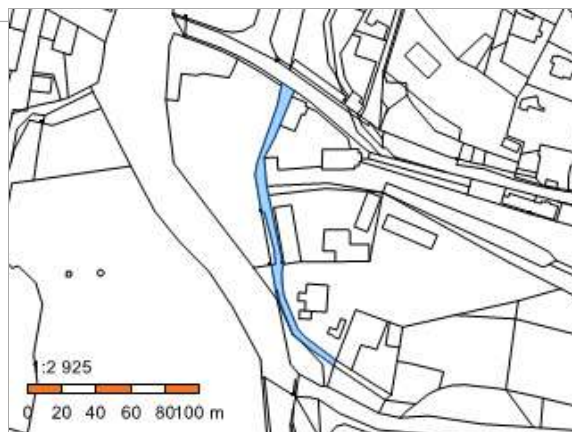
KU	PC	LV	Vyměra	Druh	Vlastnictví	Ochrany	Omezení	Zábory		VB
								trvalý [m2]	dočasný [m2]	
Sedlčany	3035/5	705	1554	ostatní plocha	Středočeský kraj, Zborovská 81/11, Smíchov, 15000 Praha 5 / Krajská správa a údržba silnic Středočeského kraje, příspěvková organizace, Zborovská 81/11, Smíchov, 15000 Praha 5	nejdou	nejdou		712	
Sedlčany	3041/1	705	37	ostatní plocha	Středočeský kraj, Zborovská 81/11, Smíchov, 15000 Praha 5 / Krajská správa a údržba silnic Středočeského kraje, příspěvková organizace, Zborovská 81/11, Smíchov, 15000 Praha 5	nejdou	nejdou		37	
Sedlčany	3041/3	705	1038	ostatní plocha	Středočeský kraj, Zborovská 81/11, Smíchov, 15000 Praha 5 / Krajská správa a údržba silnic Středočeského kraje, příspěvková organizace, Zborovská 81/11, Smíchov, 15000 Praha 5	nejdou	Věcné břemeno zřizování a provozování vedení		673	
Sedlčany	3062/1	1545	27602	vodní plocha	Česká republika / Povodí Vltavy, státní podnik, Holečkova 3178/8, Smíchov, 15000 Praha 5	nejdou	nejdou		1454	
Sedlčany	3035/4	10001	206	ostatní plocha	Město Sedlčany, náměstí T. G. Masaryka 32, 26401 Sedlčany	nejdou	nejdou		154	
Sedlčany	218/2	10001	775	ostatní plocha	Město Sedlčany, náměstí T. G. Masaryka 32, 26401 Sedlčany	nejdou	nejdou		601	
Sedlčany	1639/4	10001	2199	ostatní plocha	Město Sedlčany, náměstí T. G. Masaryka 32, 26401 Sedlčany	nejdou	Věcné břemeno (podle listiny) Věcné břemeno zřizování a provozování vedení		346	
Sedlčany	1644/2	10001	489	ostatní plocha	Město Sedlčany, náměstí T. G. Masaryka 32, 26401 Sedlčany	nejdou	nejdou		120	
Sedlčany	219/4	10001	203	ostatní plocha	Město Sedlčany, náměstí T. G. Masaryka 32, 26401 Sedlčany	nejdou	nejdou		175	
Sedlčany	219/2	10001	1636	ostatní plocha	Město Sedlčany, náměstí T. G. Masaryka 32, 26401 Sedlčany	nejdou	Věcné břemeno (podle listiny)		1147	
Sedlčany	1645/1	10001	2284	ostatní plocha	Město Sedlčany, náměstí T. G. Masaryka 32, 26401 Sedlčany	nejdou	Věcné břemeno chůze a jízdy		771	
Sedlčany	1664/9	10001	8	ostatní plocha	Město Sedlčany, náměstí T. G. Masaryka 32, 26401 Sedlčany	nejdou	nejdou		8	
Sedlčany	1664/1	10001	821	ostatní plocha	Město Sedlčany, náměstí T. G. Masaryka 32, 26401 Sedlčany	nejdou	Věcné břemeno (podle listiny)		399	
Sedlčany	1835/3	10001	1	ostatní plocha	Město Sedlčany, náměstí T. G. Masaryka 32, 26401 Sedlčany	nejdou	nejdou		1	
Sedlčany	1835/5	10001	99	ostatní plocha	Město Sedlčany, náměstí T. G. Masaryka 32, 26401 Sedlčany	nejdou	Věcné břemeno (podle listiny)		99	
Sedlčany	1835/1	10001	797	ostatní plocha	Město Sedlčany, náměstí T. G. Masaryka 32, 26401 Sedlčany	nejdou	Věcné břemeno (podle listiny)		73	
Sedlčany	1835/6	10001	152	ostatní plocha	Město Sedlčany, náměstí T. G. Masaryka 32, 26401 Sedlčany	nejdou	nejdou		23	
Sedlčany	1837	1655	4681	zahrada	Hrubá Marie Ing., Nádražní 377, 26401 Sedlčany	ZPF	Věcné břemeno užívání Zákaz zcizení a zatížení		263	
Sedlčany	1836	1655	793	zastavěná plocha a nádvoří	Hrubá Marie Ing., Nádražní 377, 26401 Sedlčany	nejdou	Věcné břemeno užívání Zákaz zcizení a zatížení		2	
Celkem								0	7058	0

Pozemky sousedící

KU	PC	LV	Vyměra	Druh	Vlastnictví	Ochrany
Sedlčany	210	10001	468	ostatní plocha	Město Sedlčany, náměstí T. G. Masaryka 32, 26401 Sedlčany	nejsou
Sedlčany	216/1	10001	891	zastavěná plocha a nádvoří	Město Sedlčany, náměstí T. G. Masaryka 32, 26401 Sedlčany	nejsou
Sedlčany	446/3	10001	1709	ostatní plocha	Město Sedlčany, náměstí T. G. Masaryka 32, 26401 Sedlčany	nejsou
Sedlčany	1724/1	10001	3	ostatní plocha	Město Sedlčany, náměstí T. G. Masaryka 32, 26401 Sedlčany	nejsou
Sedlčany	1724/2	10001	14	ostatní plocha	Město Sedlčany, náměstí T. G. Masaryka 32, 26401 Sedlčany	nejsou
Sedlčany	1835/6	10001	152	ostatní plocha	Město Sedlčany, náměstí T. G. Masaryka 32, 26401 Sedlčany	nejsou
Sedlčany	1724/3	705	83	ostatní plocha	Středočeský kraj, Zborovská 81/11, Smíchov, 15000 Praha 5 / Krajská správa a	nejsou
Sedlčany	217/1	1653	2333	zastavěná plocha a nádvoří	Sobotková Lenka, Bernolákova 1165/3, Krč, 14200 Praha 4	nejsou
Sedlčany	228	64	366	zastavěná plocha a nádvoří	Říhová Kateřina Ing., Nádražní 92, 26401 Sedlčany	nejsou
Sedlčany	226	667	525	zastavěná plocha a nádvoří	Jindrák Pavel, Víta Nejedlého 1054, 26401 Sedlčany	nejsou
Sedlčany	224/2	2109	131	zastavěná plocha a nádvoří	SJM Pešek Miroslav Ing. a Pešková Danuta Wieslawa, Nádražní 91, 26401 Sedlčany	nejsou
Sedlčany	224/1	1988	289	zastavěná plocha a nádvoří	Malota Jiří, Nádražní 94, 26401 Sedlčany	nejsou
Sedlčany	222	2096	205	zastavěná plocha a nádvoří	Bazal Karel, Sokolovská 507, 26401 Sedlčany 5/6 + Bazalová Marie Mgr., Nádražní 95, 26401 Sedlčany 1/6	nejsou
Sedlčany	220	160	197	zastavěná plocha a nádvoří	Jiráčková Růžena, Nádražní 295, 26401 Sedlčany 1/2 + Pragerová Radka MUDr., Západní 1174, 26401 Sedlčany 2/4	nejsou
Sedlčany	447/1	4090	142	zastavěná plocha a nádvoří	Kuthan Václav, Chlum 82, 26293 Nalžovice	nejsou
Sedlčany	449	671	206	zastavěná plocha a nádvoří	Hulínský Vladimír, Fričova 1106, 26301 Dobříš	nejsou
Sedlčany	450	1099	627	zastavěná plocha a nádvoří	Brothers estates s.r.o., Pod skalou 251/29, Jinonice, 15800 Praha 5	nejsou
Sedlčany	1834/2	4028	175	zastavěná plocha a nádvoří	Mrkvička Vít Ing., Železnobrodská 45/15, Kbely, 19700 Praha 9 1/3 + Volek Lukáš, Olbramovice Ves 17, 25901 Olbramovice 2/3	nejsou

Informace o pozemku

Parcelní číslo:	1835/1
Obec:	Sedlčany [541281]
Katastrální území:	Sedlčany [746533]
Číslo LV:	10001
Výměra [m ²]:	797
Typ parcely:	Parcela katastru nemovitostí
Mapový list:	DKM
Určení výměry:	Graficky nebo v digitalizované mapě
Způsob využití:	ostatní komunikace
Druh pozemku:	ostatní plocha



Vlastníci, jiní oprávnění

Vlastnické právo

Podíl

Město Sedlčany, náměstí T. G. Masaryka 32, 26401 Sedlčany

Způsob ochrany nemovitosti

Nejsou evidovány žádné způsoby ochrany.

Seznam BPEJ

Parcela nemá evidované BPEJ.

Omezení vlastnického práva

Typ

Věcné břemeno (podle listiny)

Jiné zápisy

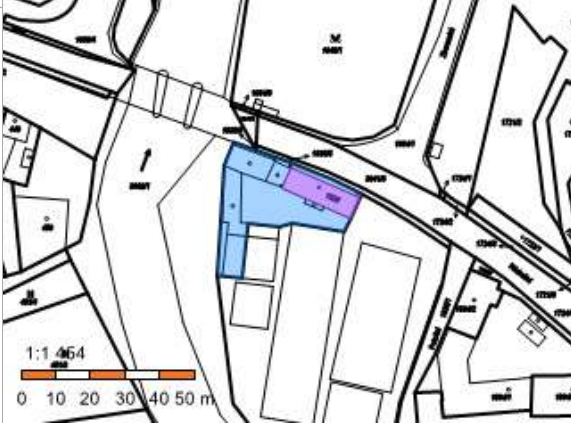
Nejsou evidovány žádné jiné zápisy.

📌 Řízení, v rámci kterých byl k nemovitosti zapsán cenový údaj

Nemovitost je v územním obvodu, kde státní správu katastru nemovitostí ČR vykonává [Katastrální úřad pro Středočeský kraj, Katastrální pracoviště Příbram](#)

Zobrazené údaje mají informativní charakter. Platnost dat k 01.03.2024 08:00.

Informace o pozemku

Parcelní číslo:	1836	
Obec:	Sedlčany [541281]	
Katastrální území:	Sedlčany [746533]	
Číslo LV:	1655	
Výměra [m²]:	793	
Typ parcely:	Parcela katastru nemovitostí	
Mapový list:	DKM	
Určení výměry:	Ze souřadnic v S-JTSK	
Druh pozemku:	zastavěná plocha a nádvoří	

Součástí je stavba

Budova s číslem popisným:	Sedlčany [403580] ; č. p. 377; rodinný dům
Stavba stojí na pozemku:	p. č. 1836
Stavební objekt:	č. p. 377
Ulice:	Nádražní
Adresní místa:	Nádražní č. p. 377

Vlastníci, jiní oprávnění

Vlastnické právo	Podíl
Hrubá Marie Ing., Nádražní 377, 26401 Sedlčany	

Způsob ochrany nemovitosti

Nejsou evidovány žádné způsoby ochrany.

Seznam BPEJ

Parcela nemá evidované BPEJ.

Omezení vlastnického práva

Typ
Věcné břemeno užívání
Zákaz zcizení a zatížení

Jiné zápisy

Nejsou evidovány žádné jiné zápisy.

📍 Řízení, v rámci kterých byl k nemovitosti zapsán cenový údaj

Nemovitost je v územním obvodu, kde státní správu katastru nemovitostí ČR vykonává [Katastrální úřad pro Středočeský kraj, Katastrální pracoviště Příbram](#)

Informace o pozemku

Parcelní číslo:	1837
Obec:	Sedlčany [541281]
Katastrální území:	Sedlčany [746533]
Číslo LV:	1655
Výměra [m ²]:	4681
Typ parcely:	Parcela katastru nemovitostí
Mapový list:	DKM
Určení výměry:	Ze souřadnic v S-JTSK
Druh pozemku:	zahrada



Vlastníci, jiní oprávnění

Vlastnické právo	Podíl
Hrubá Marie Ing., Nádražní 377, 26401 Sedlčany	

Způsob ochrany nemovitosti

Název
zemědělský půdní fond

Seznam BPEJ

BPEJ	Výměra
55800	4681

Omezení vlastnického práva

Typ
Věcné břemeno užívání
Zákaz zcizení a zatížení

Jiné zápisy

Nejsou evidovány žádné jiné zápisy.

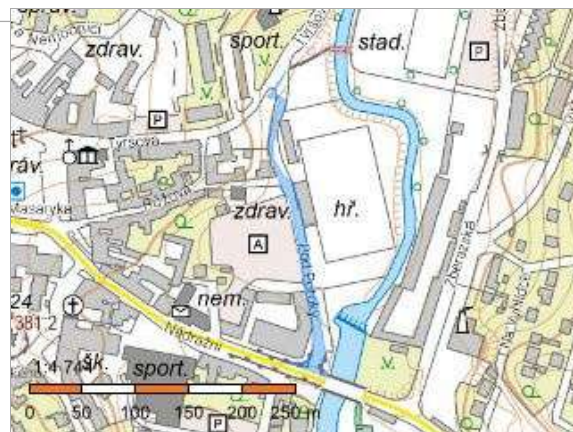
📍 Řízení, v rámci kterých byl k nemovitosti zapsán cenový údaj

Nemovitost je v územním obvodu, kde státní správu katastru nemovitostí ČR vykonává [Katastrální úřad pro Středočeský kraj, Katastrální pracoviště Příbram](#)

Zobrazené údaje mají informativní charakter. Platnost dat k 01.03.2024 08:00.

Informace o pozemku

Parcelní číslo:	1639/4
Obec:	Sedlčany [541281]
Katastrální území:	Sedlčany [746533]
Číslo LV:	10001
Výměra [m ²]:	2199
Typ parcely:	Parcela katastru nemovitostí
Mapový list:	DKM
Určení výměry:	Graficky nebo v digitalizované mapě
Způsob využití:	ostatní komunikace
Druh pozemku:	ostatní plocha



Vlastníci, jiní oprávnění

Vlastnické právo

Podíl

Město Sedlčany, náměstí T. G. Masaryka 32, 26401 Sedlčany

Způsob ochrany nemovitosti

Nejsou evidovány žádné způsoby ochrany.

Seznam BPEJ

Parcela nemá evidované BPEJ.

Omezení vlastnického práva

Typ

Věcné břemeno (podle listiny)

Věcné břemeno zřizování a provozování vedení

Jiné zápisy

Nejsou evidovány žádné jiné zápisy.

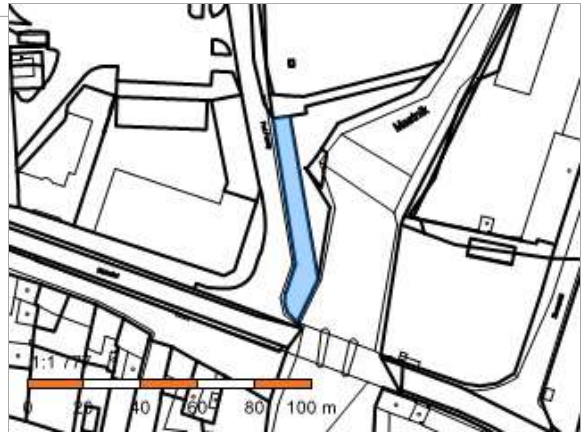
📌 Řízení, v rámci kterých byl k nemovitosti zapsán cenový údaj

Nemovitost je v územním obvodu, kde státní správu katastru nemovitostí ČR vykonává [Katastrální úřad pro Středočeský kraj, Katastrální pracoviště Příbram](#)

Zobrazené údaje mají informativní charakter. Platnost dat k 15.01.2024 08:00.

Informace o pozemku

Parcelní číslo:	1644/2
Obec:	Sedlčany [541281]
Katastrální území:	Sedlčany [746533]
Číslo LV:	10001
Výměra [m ²]:	489
Typ parcely:	Parcela katastru nemovitostí
Mapový list:	DKM
Určení výměry:	Graficky nebo v digitalizované mapě
Způsob využití:	manipulační plocha
Druh pozemku:	ostatní plocha



Vlastníci, jiní oprávnění

Vlastnické právo

Podíl

Město Sedlčany, náměstí T. G. Masaryka 32, 26401 Sedlčany

Způsob ochrany nemovitosti

Nejsou evidovány žádné způsoby ochrany.

Seznam BPEJ

Parcela nemá evidované BPEJ.

Omezení vlastnického práva

Nejsou evidována žádná omezení.

Jiné zápisy

Nejsou evidovány žádné jiné zápisy.

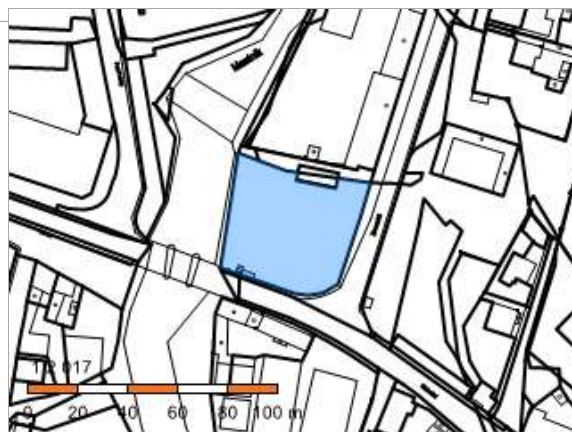
📌 Řízení, v rámci kterých byl k nemovitosti zapsán cenový údaj

Nemovitost je v územním obvodu, kde státní správu katastru nemovitostí ČR vykonává [Katastrální úřad pro Středočeský kraj, Katastrální pracoviště Příbram](#)

Zobrazené údaje mají informativní charakter. Platnost dat k 15.01.2024 08:00.

Informace o pozemku

Parcelní číslo:	1645/1
Obec:	Sedlčany [541281]
Katastrální území:	Sedlčany [746533]
Číslo LV:	10001
Výměra [m ²]:	2284
Typ parcely:	Parcela katastru nemovitostí
Mapový list:	DKM
Určení výměry:	Ze souřadnic v S-JTSK
Způsob využití:	zeleň
Druh pozemku:	ostatní plocha



Vlastníci, jiní oprávnění

Vlastnické právo

Podíl

Město Sedlčany, náměstí T. G. Masaryka 32, 26401 Sedlčany

Způsob ochrany nemovitosti

Nejsou evidovány žádné způsoby ochrany.

Seznam BPEJ

Parcela nemá evidované BPEJ.

Omezení vlastnického práva

Typ

Věcné břemeno chůze a jízdy

Jiné zápisy

Typ

Změna číslování parcel

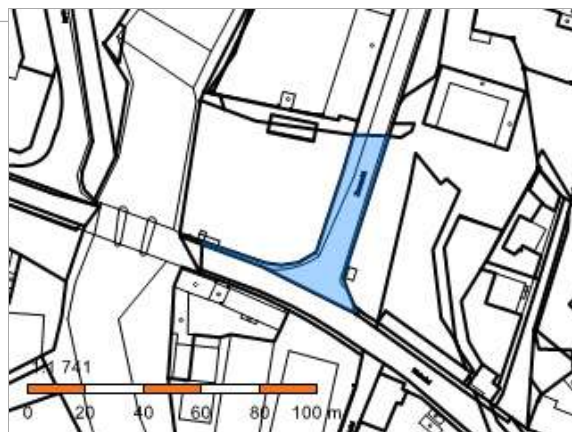
 Řízení, v rámci kterých byl k nemovitosti zapsán cenový údaj

Nemovitost je v územním obvodu, kde státní správu katastru nemovitostí ČR vykonává [Katastrální úřad pro Středočeský kraj, Katastrální pracoviště Příbram](#)

Zobrazené údaje mají informativní charakter. Platnost dat k 15.01.2024 08:00.

Informace o pozemku

Parcelní číslo:	1664/1
Obec:	Sedlčany [541281]
Katastrální území:	Sedlčany [746533]
Číslo LV:	10001
Výměra [m ²]:	821
Typ parcely:	Parcela katastru nemovitostí
Mapový list:	DKM
Určení výměry:	Graficky nebo v digitalizované mapě
Způsob využití:	silnice
Druh pozemku:	ostatní plocha



Vlastníci, jiní oprávnění

Vlastnické právo

Podíl

Město Sedlčany, náměstí T. G. Masaryka 32, 26401 Sedlčany

Způsob ochrany nemovitosti

Nejsou evidovány žádné způsoby ochrany.

Seznam BPEJ

Parcela nemá evidované BPEJ.

Omezení vlastnického práva

Typ

Věcné břemeno (podle listiny)

Jiné zápisy

Nejsou evidovány žádné jiné zápisy.

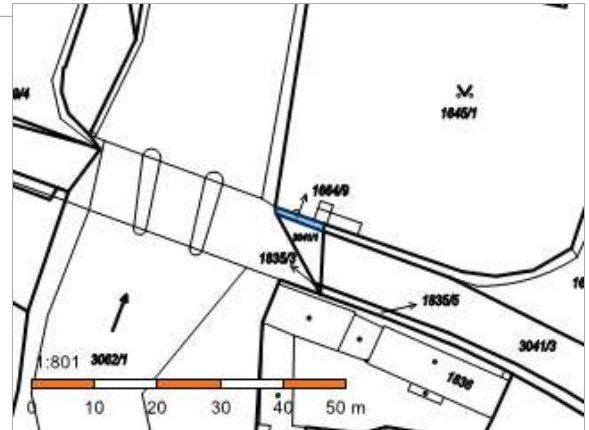
📌 Řízení, v rámci kterých byl k nemovitosti zapsán cenový údaj

Nemovitost je v územním obvodu, kde státní správu katastru nemovitostí ČR vykonává [Katastrální úřad pro Středočeský kraj, Katastrální pracoviště Příbram](#)

Zobrazené údaje mají informativní charakter. Platnost dat k 15.01.2024 08:00.

Informace o pozemku

Parcelní číslo:	1664/9
Obec:	Sedlčany [541281]
Katastrální území:	Sedlčany [746533]
Číslo LV:	10001
Výměra [m ²]:	8
Typ parcely:	Parcela katastru nemovitostí
Mapový list:	DKM
Určení výměry:	Graficky nebo v digitalizované mapě
Způsob využití:	silnice
Druh pozemku:	ostatní plocha



Vlastníci, jiní oprávnění

Vlastnické právo

Podíl

Město Sedlčany, náměstí T. G. Masaryka 32, 26401 Sedlčany

Způsob ochrany nemovitosti

Nejsou evidovány žádné způsoby ochrany.

Seznam BPEJ

Parcela nemá evidované BPEJ.

Omezení vlastnického práva

Nejsou evidována žádná omezení.

Jiné zápisy

Nejsou evidovány žádné jiné zápisy.

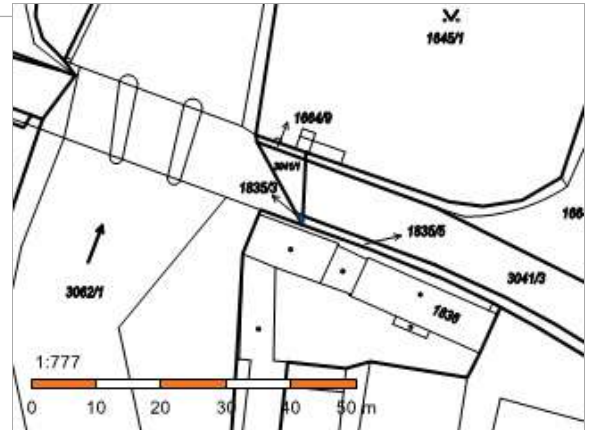
📌 Řízení, v rámci kterých byl k nemovitosti zapsán cenový údaj

Nemovitost je v územním obvodu, kde státní správu katastru nemovitostí ČR vykonává [Katastrální úřad pro Středočeský kraj, Katastrální pracoviště Příbram](#)

Zobrazené údaje mají informativní charakter. Platnost dat k 15.01.2024 08:00.

Informace o pozemku

Parcelní číslo:	1835/3
Obec:	Sedlčany [541281]
Katastrální území:	Sedlčany [746533]
Číslo LV:	10001
Výměra [m ²]:	1
Typ parcely:	Parcela katastru nemovitostí
Mapový list:	DKM
Určení výměry:	Graficky nebo v digitalizované mapě
Způsob využití:	ostatní komunikace
Druh pozemku:	ostatní plocha



Vlastníci, jiní oprávnění

Vlastnické právo	Podíl
Město Sedlčany, náměstí T. G. Masaryka 32, 26401 Sedlčany	

Způsob ochrany nemovitosti

Nejsou evidovány žádné způsoby ochrany.

Seznam BPEJ

Parcela nemá evidované BPEJ.

Omezení vlastnického práva

Nejsou evidována žádná omezení.

Jiné zápisy

Nejsou evidovány žádné jiné zápisy.

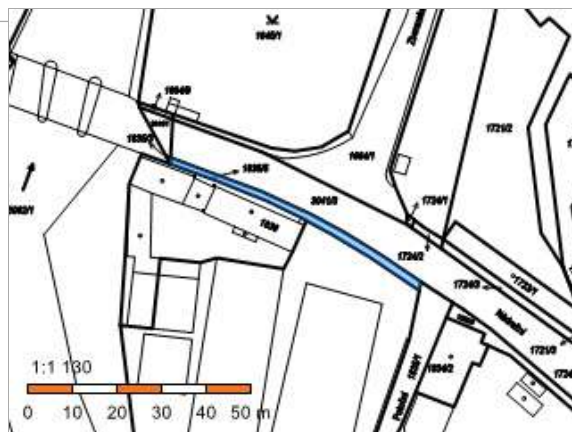
📌 Řízení, v rámci kterých byl k nemovitosti zapsán cenový údaj

Nemovitost je v územním obvodu, kde státní správu katastru nemovitostí ČR vykonává [Katastrální úřad pro Středočeský kraj, Katastrální pracoviště Příbram](#)

Zobrazené údaje mají informativní charakter. Platnost dat k 15.01.2024 08:00.

Informace o pozemku

Parcelní číslo:	1835/5
Obec:	Sedlčany [541281]
Katastrální území:	Sedlčany [746533]
Číslo LV:	10001
Výměra [m ²]:	99
Typ parcely:	Parcela katastru nemovitostí
Mapový list:	DKM
Určení výměry:	Graficky nebo v digitalizované mapě
Způsob využití:	ostatní komunikace
Druh pozemku:	ostatní plocha



Vlastníci, jiní oprávnění

Vlastnické právo

Podíl

Město Sedlčany, náměstí T. G. Masaryka 32, 26401 Sedlčany

Způsob ochrany nemovitosti

Nejsou evidovány žádné způsoby ochrany.

Seznam BPEJ

Parcela nemá evidované BPEJ.

Omezení vlastnického práva

Typ

Věcné břemeno (podle listiny)

Jiné zápisy

Nejsou evidovány žádné jiné zápisy.

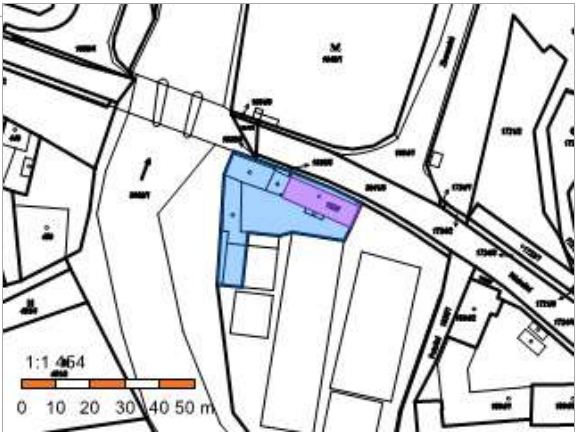
📌 Řízení, v rámci kterých byl k nemovitosti zapsán cenový údaj

Nemovitost je v územním obvodu, kde státní správu katastru nemovitostí ČR vykonává [Katastrální úřad pro Středočeský kraj, Katastrální pracoviště Příbram](#)

Zobrazené údaje mají informativní charakter. Platnost dat k 15.01.2024 08:00.

Informace o pozemku

Parcelní číslo:	1836
Obec:	Sedlčany [541281]
Katastrální území:	Sedlčany [746533]
Číslo LV:	1655
Výměra [m²]:	793
Typ parcely:	Parcela katastru nemovitostí
Mapový list:	DKM
Určení výměry:	Ze souřadnic v S-JTSK
Druh pozemku:	zastavěná plocha a nádvoří



Součástí je stavba

Budova s číslem popisným:	Sedlčany [403580] ; č. p. 377; rodinný dům
Stavba stojí na pozemku:	p. č. 1836
Stavební objekt:	č. p. 377
Ulice:	Nádražní
Adresní místa:	Nádražní č. p. 377

Vlastníci, jiní oprávnění

Vlastnické právo	Podíl
Hrubá Marie Ing., Nádražní 377, 26401 Sedlčany	

Způsob ochrany nemovitosti

Nejsou evidovány žádné způsoby ochrany.

Seznam BPEJ

Parcela nemá evidované BPEJ.

Omezení vlastnického práva

Typ
Věcné břemeno užívání
Zákaz zcizení a zatížení

Jiné zápisy

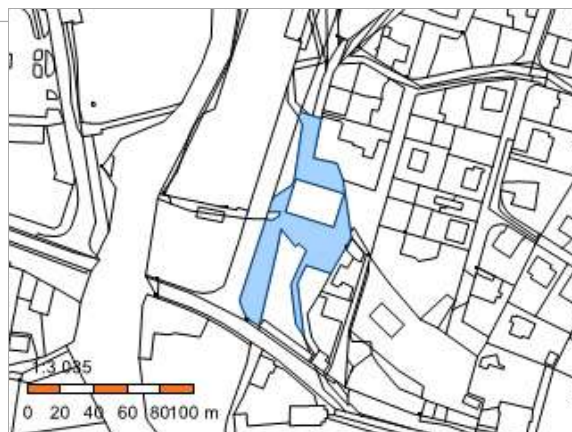
Nejsou evidovány žádné jiné zápisy.

📌 Řízení, v rámci kterých byl k nemovitosti zapsán cenový údaj

Nemovitost je v územním obvodu, kde státní správu katastru nemovitostí ČR vykonává [Katastrální úřad pro Středočeský kraj, Katastrální pracoviště Příbram](#)

Informace o pozemku

Parcelní číslo:	1721/1
Obec:	Sedlčany [541281]
Katastrální území:	Sedlčany [746533]
Číslo LV:	627
Výměra [m ²]:	2776
Typ parcely:	Parcela katastru nemovitostí
Mapový list:	DKM
Určení výměry:	Graficky nebo v digitalizované mapě
Způsob využití:	manipulační plocha
Druh pozemku:	ostatní plocha



Vlastníci, jiní oprávnění

Vlastnické právo

Podíl

BUS real, s.r.o., K Podlesí 540, Příbram VI-Březové Hory, 26101 Příbram

Způsob ochrany nemovitosti

Nejsou evidovány žádné způsoby ochrany.

Seznam BPEJ

Parcela nemá evidované BPEJ.

Omezení vlastnického práva

Typ

Věcné břemeno (podle listiny)

Zákaz zcizení a zatížení

Zástavní právo smluvní

Jiné zápisy

Nejsou evidovány žádné jiné zápisy.

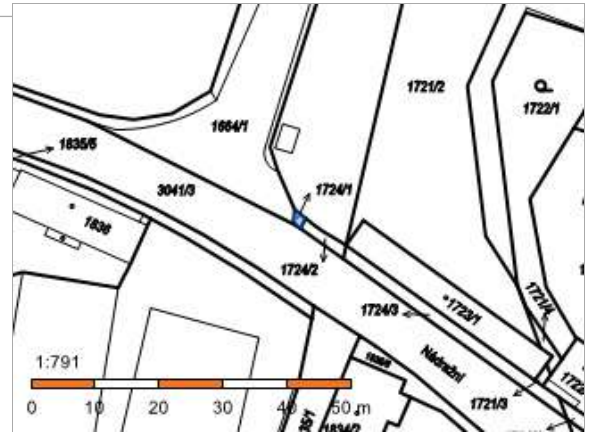
📍 Řízení, v rámci kterých byl k nemovitosti zapsán cenový údaj

Nemovitost je v územním obvodu, kde státní správu katastru nemovitostí ČR vykonává [Katastrální úřad pro Středočeský kraj](#), [Katastrální pracoviště Příbram](#)

Zobrazené údaje mají informativní charakter. Platnost dat k 01.03.2024 10:00.

Informace o pozemku

Parcelní číslo:	1724/1
Obec:	Sedlčany [541281]
Katastrální území:	Sedlčany [746533]
Číslo LV:	10001
Výměra [m ²]:	3
Typ parcely:	Parcela katastru nemovitostí
Mapový list:	DKM
Určení výměry:	Graficky nebo v digitalizované mapě
Způsob využití:	ostatní komunikace
Druh pozemku:	ostatní plocha



Vlastníci, jiní oprávnění

Vlastnické právo	Podíl
Město Sedlčany, náměstí T. G. Masaryka 32, 26401 Sedlčany	

Způsob ochrany nemovitosti

Nejsou evidovány žádné způsoby ochrany.

Seznam BPEJ

Parcela nemá evidované BPEJ.

Omezení vlastnického práva

Typ
Věcné břemeno (podle listiny)

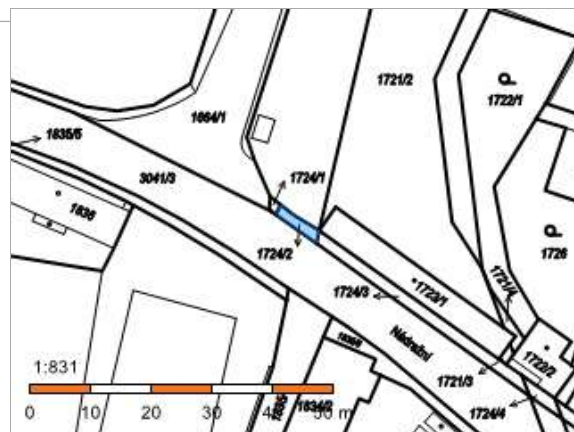
Jiné zápisy

Nejsou evidovány žádné jiné zápisy.

📌 Řízení, v rámci kterých byl k nemovitosti zapsán cenový údaj

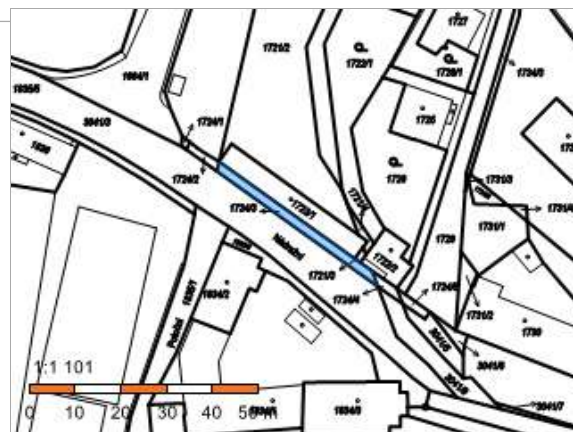
Nemovitost je v územním obvodu, kde státní správu katastru nemovitostí ČR vykonává [Katastrální úřad pro Středočeský kraj, Katastrální pracoviště Příbram](#)

Zobrazené údaje mají informativní charakter. Platnost dat k 01.03.2024 10:00.



Informace o pozemku

Parcelní číslo:	1724/3
Obec:	Sedlčany [541281]
Katastrální území:	Sedlčany [746533]
Číslo LV:	705
Výměra [m ²]:	83
Typ parcely:	Parcela katastru nemovitostí
Mapový list:	DKM
Určení výměry:	Graficky nebo v digitalizované mapě
Způsob využití:	ostatní komunikace
Druh pozemku:	ostatní plocha



Vlastníci, jiní oprávnění

Vlastnické právo	Podíl
Středočeský kraj, Zborovská 81/11, Smíchov, 15000 Praha 5	
Hospodaření se svěřeným majetkem kraje	Podíl
Krajská správa a údržba silnic Středočeského kraje, příspěvková organizace, Zborovská 81/11, Smíchov, 15000 Praha 5	

Způsob ochrany nemovitosti

Nejsou evidovány žádné způsoby ochrany.

Seznam BPEJ

Parcela nemá evidované BPEJ.

Omezení vlastnického práva

Typ
Věcné břemeno (podle listiny)

Jiné zápisy

Nejsou evidovány žádné jiné zápisy.

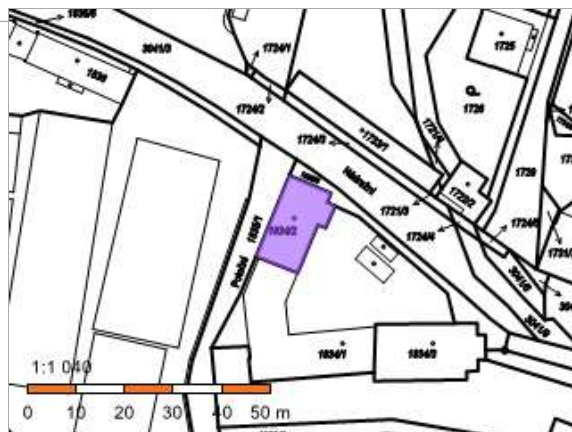
📌 **Řízení, v rámci kterých byl k nemovitosti zapsán cenový údaj**

Nemovitost je v územním obvodu, kde státní správu katastru nemovitostí ČR vykonává [Katastrální úřad pro Středočeský kraj, Katastrální pracoviště Příbram](#)

Zobrazené údaje mají informativní charakter. Platnost dat k 01.03.2024 10:00.

Informace o pozemku

Parcelní číslo:	1834/2
Obec:	Sedlčany [541281]
Katastrální území:	Sedlčany [746533]
Číslo LV:	4028
Výměra [m ²]:	175
Typ parcely:	Parcela katastru nemovitostí
Mapový list:	DKM
Určení výměry:	Ze souřadnic v S-JTSK
Druh pozemku:	zastavěná plocha a nádvoří



Součástí je stavba

Budova s číslem popisným:	Sedlčany [403580] ; č. p. 429; bytový dům
Stavba stojí na pozemku:	p. č. 1834/2
Stavební objekt:	č. p. 429
Ulice:	Potoční
Adresní místa:	Potoční č. p. 429

Vlastníci, jiní oprávnění

Vlastnické právo	Podíl
Mrkvička Vít Ing., Železnobrodská 45/15, Kbely, 19700 Praha 9	1/3
Volek Lukáš, Olbramovice Ves 17, 25901 Olbramovice	2/3

Způsob ochrany nemovitosti

Nejsou evidovány žádné způsoby ochrany.

Seznam BPEJ

Parcela nemá evidované BPEJ.

Omezení vlastnického práva

Typ
Věcné břemeno (podle listiny)
Věcné břemeno vedení
Zástavní právo smluvní

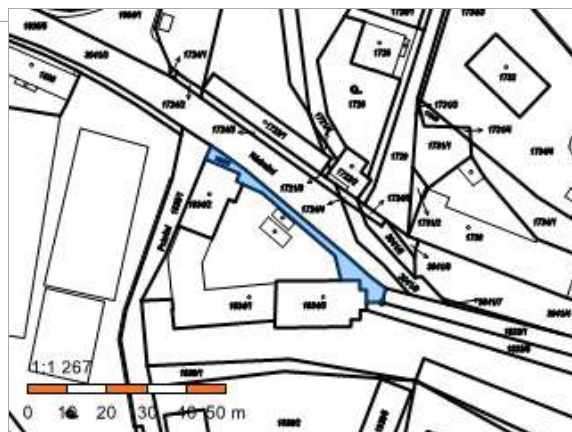
Jiné zápisy

Nejsou evidovány žádné jiné zápisy.

📌 Řízení, v rámci kterých byl k nemovitosti zapsán cenový údaj

Informace o pozemku

Parcelní číslo:	1835/6
Obec:	Sedlčany [541281]
Katastrální území:	Sedlčany [746533]
Číslo LV:	10001
Výměra [m ²]:	152
Typ parcely:	Parcela katastru nemovitostí
Mapový list:	DKM
Určení výměry:	Graficky nebo v digitalizované mapě
Způsob využití:	ostatní komunikace
Druh pozemku:	ostatní plocha



Vlastníci, jiní oprávnění

Vlastnické právo

Podíl

Město Sedlčany, náměstí T. G. Masaryka 32, 26401 Sedlčany

Způsob ochrany nemovitosti

Nejsou evidovány žádné způsoby ochrany.

Seznam BPEJ

Parcela nemá evidované BPEJ.

Omezení vlastnického práva

Nejsou evidována žádná omezení.

Jiné zápisy

Nejsou evidovány žádné jiné zápisy.

📌 Řízení, v rámci kterých byl k nemovitosti zapsán cenový údaj

Nemovitost je v územním obvodu, kde státní správu katastru nemovitostí ČR vykonává [Katastrální úřad pro Středočeský kraj, Katastrální pracoviště Příbram](#)

Zobrazené údaje mají informativní charakter. Platnost dat k 01.03.2024 10:00.

Informace o pozemku

Parcelní číslo:	210
Obec:	Sedlčany [541281]
Katastrální území:	Sedlčany [746533]
Číslo LV:	10001
Výměra [m ²]:	468
Typ parcely:	Parcela katastru nemovitostí
Mapový list:	DKM
Určení výměry:	Ze souřadnic v S-JTSK
Způsob využití:	ostatní komunikace
Druh pozemku:	ostatní plocha



Vlastníci, jiní oprávnění

Vlastnické právo

Podíl

Město Sedlčany, náměstí T. G. Masaryka 32, 26401 Sedlčany

Způsob ochrany nemovitosti

Nejsou evidovány žádné způsoby ochrany.

Seznam BPEJ

Parcela nemá evidované BPEJ.

Omezení vlastnického práva

Typ

Věcné břemeno (podle listiny)

Jiné zápisy

Nejsou evidovány žádné jiné zápisy.

📌 Řízení, v rámci kterých byl k nemovitosti zapsán cenový údaj

Nemovitost je v územním obvodu, kde státní správu katastru nemovitostí ČR vykonává [Katastrální úřad pro Středočeský kraj, Katastrální pracoviště Příbram](#)

Zobrazené údaje mají informativní charakter. Platnost dat k 01.03.2024 08:00.

Informace o pozemku

Parcelní číslo:

[216/1](#)

Obec:

[Sedlčany \[541281\]](#)

Katastrální území:

[Sedlčany \[746533\]](#)

Číslo LV:

[10001](#)

Výměra [m²]:

891

Typ parcely:

Parcela katastru nemovitostí

Mapový list:


[DKM](#)

Určení výměry:

Ze souřadnic v S-JTSK

Druh pozemku:

zastavěná plocha a nádvoří



Součástí je stavba

Budova s číslem popisným:

[Sedlčany \[403580\]](#); č. p. 336; stavba občanského vybavení

Stavba stojí na pozemku:

p. č. [216/1](#)

Stavební objekt:

[č. p. 336](#)

Ulice:

[Nádražní](#)

Adresní místa:

[Nádražní č. p. 336](#)

Vlastníci, jiní oprávnění

Vlastnické právo	Podíl
Město Sedlčany, náměstí T. G. Masaryka 32, 26401 Sedlčany	

Způsob ochrany nemovitosti

Nejsou evidovány žádné způsoby ochrany.

Seznam BPEJ

Parcela nemá evidované BPEJ.

Omezení vlastnického práva

Nejsou evidována žádná omezení.

Jiné zápisy

Nejsou evidovány žádné jiné zápisy.

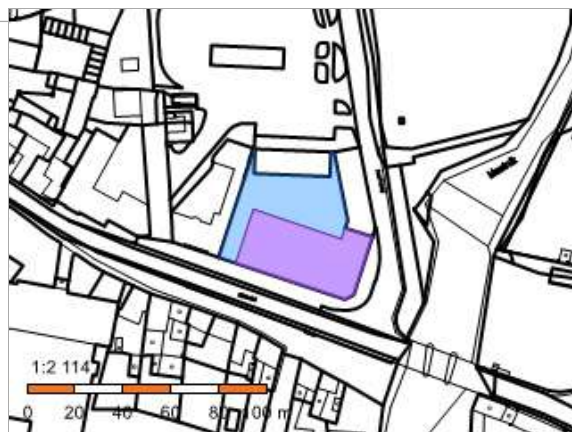
📍 Řízení, v rámci kterých byl k nemovitosti zapsán cenový údaj

Nemovitost je v územním obvodu, kde státní správu katastru nemovitostí ČR vykonává [Katastrální úřad pro Středočeský kraj, Katastrální pracoviště Příbram](#)

Zobrazené údaje mají informativní charakter. Platnost dat k 01.03.2024 08:00.

Informace o pozemku

Parcelní číslo:	217/1
Obec:	Sedlčany [541281]
Katastrální území:	Sedlčany [746533]
Číslo LV:	1653
Výměra [m ²]:	2333
Typ parcely:	Parcela katastru nemovitostí
Mapový list:	DKM
Určení výměry:	Ze souřadnic v S-JTSK
Druh pozemku:	zastavěná plocha a nádvoří



Součástí je stavba

Budova s číslem popisným:	Sedlčany [403580] ; č. p. 337; stavba pro výrobu a skladování
Stavba stojí na pozemku:	p. č. 217/1
Stavební objekt:	č. p. 337
Ulice:	Nádražní
Adresní místa:	Nádražní č. p. 337

Vlastníci, jiní oprávnění

Vlastnické právo	Podíl
Sobotková Lenka, Bernolákova 1165/3, Krč, 14200 Praha 4	

Způsob ochrany nemovitosti

Nejsou evidovány žádné způsoby ochrany.

Seznam BPEJ

Parcela nemá evidované BPEJ.

Omezení vlastnického práva

Nejsou evidována žádná omezení.

Jiné zápisy

Nejsou evidovány žádné jiné zápisy.

📍 **Řízení, v rámci kterých byl k nemovitosti zapsán cenový údaj**

Nemovitost je v územním obvodu, kde státní správu katastru nemovitostí ČR vykonává [Katastrální úřad pro Středočeský kraj, Katastrální pracoviště Příbram](#)

Zobrazené údaje mají informativní charakter. Platnost dat k 01.03.2024 08:00.

Informace o pozemku

Parcelní číslo:	220
Obec:	Sedlčany [541281]
Katastrální území:	Sedlčany [746533]
Číslo LV:	160
Výměra [m ²]:	197
Typ parcely:	Parcela katastru nemovitostí
Mapový list:	DKM
Určení výměry:	Ze souřadnic v S-JTSK
Druh pozemku:	zastavěná plocha a nádvoří



Součástí je stavba

Budova s číslem popisným:	Sedlčany [403580] ; č. p. 295; rodinný dům
Stavba stojí na pozemku:	p. č. 220
Stavební objekt:	č. p. 295
Ulice:	Nádražní
Adresní místa:	Nádražní č. p. 295

Vlastníci, jiní oprávnění

Vlastnické právo	Podíl
Jiráčková Růžena, Nádražní 295, 26401 Sedlčany	1/2
Pragerová Radka MUDr., Západní 1174, 26401 Sedlčany	2/4

Způsob ochrany nemovitosti

Nejsou evidovány žádné způsoby ochrany.

Seznam BPEJ

Parcela nemá evidované BPEJ.

Omezení vlastnického práva

Nejsou evidována žádná omezení.

Jiné zápisy

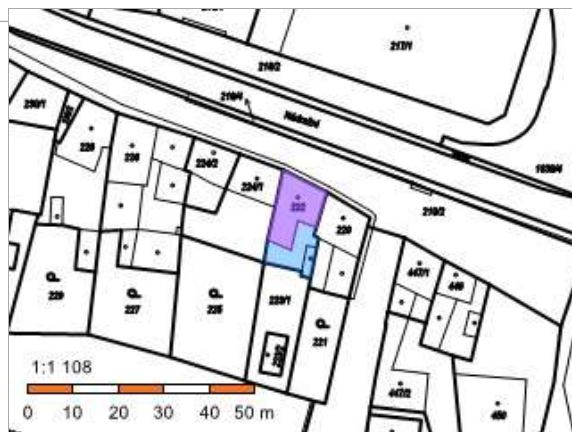
Typ
Změna výměr obnovou operátu
Změna číslování parcel

📌 Řízení, v rámci kterých byl k nemovitosti zapsán cenový údaj

Nemovitost je v územním obvodu, kde státní správu katastru nemovitostí ČR vykonává [Katastrální úřad pro Středočeský](#)

Informace o pozemku

Parcelní číslo:	222
Obec:	Sedlčany [541281]
Katastrální území:	Sedlčany [746533]
Číslo LV:	2096
Výměra [m ²]:	205
Typ parcely:	Parcela katastru nemovitostí
Mapový list:	DKM
Určení výměry:	Ze souřadnic v S-JTSK
Druh pozemku:	zastavěná plocha a nádvoří



Součástí je stavba

Budova s číslem popisným:	Sedlčany [403580] ; č. p. 95; rodinný dům
Stavba stojí na pozemku:	p. č. 222
Stavební objekt:	č. p. 95
Ulice:	Nádražní
Adresní místa:	Nádražní č. p. 95

Vlastníci, jiní oprávnění

Vlastnické právo	Podíl
Bazal Karel, Sokolovská 507, 26401 Sedlčany	5/6
Bazalová Marie Mgr., Nádražní 95, 26401 Sedlčany	1/6

Způsob ochrany nemovitosti

Nejsou evidovány žádné způsoby ochrany.

Seznam BPEJ

Parcela nemá evidované BPEJ.

Omezení vlastnického práva

Typ
Věcné břemeno (podle listiny)

Jiné zápisy

Nejsou evidovány žádné jiné zápisy.

📌 **Řízení, v rámci kterých byl k nemovitosti zapsán cenový údaj**

Nemovitost je v územním obvodu, kde státní správu katastru nemovitostí ČR vykonává [Katastrální úřad pro Středočeský kraj, Katastrální pracoviště Příbram](#)

Informace o pozemku

Parcelní číslo:	224/1
Obec:	Sedlčany [541281]
Katastrální území:	Sedlčany [746533]
Číslo LV:	1988
Výměra [m ²]:	289
Typ parcely:	Parcela katastru nemovitostí
Mapový list:	DKM
Určení výměry:	Ze souřadnic v S-JTSK
Druh pozemku:	zastavěná plocha a nádvoří



Součástí je stavba

Budova s číslem popisným:	Sedlčany [403580] ; č. p. 94; rodinný dům
Stavba stojí na pozemku:	p. č. 224/1
Stavební objekt:	č. p. 94
Ulice:	Nádražní
Adresní místa:	Nádražní č. p. 94

Vlastníci, jiní oprávnění

Vlastnické právo	Podíl
Malota Jiří, Nádražní 94, 26401 Sedlčany	

Způsob ochrany nemovitosti

Nejsou evidovány žádné způsoby ochrany.

Seznam BPEJ

Parcela nemá evidované BPEJ.

Omezení vlastnického práva

Nejsou evidována žádná omezení.

Jiné zápisy

Nejsou evidovány žádné jiné zápisy.

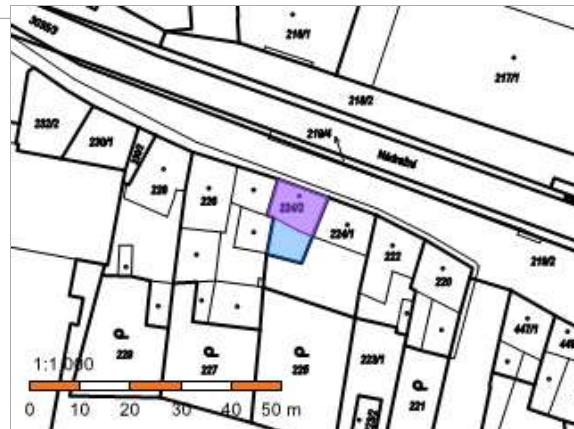
📍 Řízení, v rámci kterých byl k nemovitosti zapsán cenový údaj

Nemovitost je v územním obvodu, kde státní správu katastru nemovitostí ČR vykonává [Katastrální úřad pro Středočeský kraj, Katastrální pracoviště Příbram](#)

Zobrazené údaje mají informativní charakter. Platnost dat k 01.03.2024 08:00.

Informace o pozemku

Parcelní číslo:	224/2
Obec:	Sedlčany [541281]
Katastrální území:	Sedlčany [746533]
Číslo LV:	2109
Výměra [m ²]:	131
Typ parcely:	Parcela katastru nemovitostí
Mapový list:	DKM
Určení výměry:	Ze souřadnic v S-JTSK
Druh pozemku:	zastavěná plocha a nádvoří



Součástí je stavba

Budova s číslem popisným:	Sedlčany [403580] ; č. p. 91; rodinný dům
Stavba stojí na pozemku:	p. č. 224/2
Stavební objekt:	č. p. 91
Ulice:	Nádražní
Adresní místa:	Nádražní č. p. 91

Vlastníci, jiní oprávnění

Vlastnické právo	Podíl
SJM Pešek Miroslav Ing. a Pešková Danuta Wieslawa, Nádražní 91, 26401 Sedlčany	

Způsob ochrany nemovitosti

Nejsou evidovány žádné způsoby ochrany.

Seznam BPEJ

Parcela nemá evidované BPEJ.

Omezení vlastnického práva

Nejsou evidována žádná omezení.

Jiné zápisy

Nejsou evidovány žádné jiné zápisy.

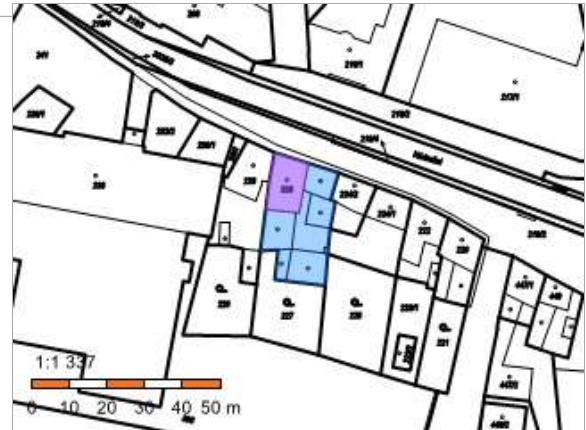
📌 Řízení, v rámci kterých byl k nemovitosti zapsán cenový údaj

Nemovitost je v územním obvodu, kde státní správu katastru nemovitostí ČR vykonává [Katastrální úřad pro Středočeský kraj, Katastrální pracoviště Příbram](#)

Zobrazené údaje mají informativní charakter. Platnost dat k 01.03.2024 08:00.

Informace o pozemku

Parcelní číslo:	226
Obec:	Sedlčany [541281]
Katastrální území:	Sedlčany [746533]
Číslo LV:	667
Výměra [m ²]:	525
Typ parcely:	Parcela katastru nemovitostí
Mapový list:	DKM
Určení výměry:	Ze souřadnic v S-JTSK
Druh pozemku:	zastavěná plocha a nádvoří



Součástí je stavba

Budova s číslem popisným:	Sedlčany [403580] ; č. p. 93; rodinný dům
Stavba stojí na pozemku:	p. č. 226
Stavební objekt:	č. p. 93
Ulice:	Nádražní
Adresní místa:	Nádražní č. p. 93

Vlastníci, jiní oprávnění

Vlastnické právo	Podíl
Jindrák Pavel, Víta Nejedlého 1054, 26401 Sedlčany	

Způsob ochrany nemovitosti

Nejsou evidovány žádné způsoby ochrany.

Seznam BPEJ

Parcela nemá evidované BPEJ.

Omezení vlastnického práva

Nejsou evidována žádná omezení.

Jiné zápisy

Nejsou evidovány žádné jiné zápisy.

📍 **Řízení, v rámci kterých byl k nemovitosti zapsán cenový údaj**

Nemovitost je v územním obvodu, kde státní správu katastru nemovitostí ČR vykonává [Katastrální úřad pro Středočeský kraj, Katastrální pracoviště Příbram](#)

Zobrazené údaje mají informativní charakter. Platnost dat k 01.03.2024 08:00.

Informace o pozemku

Parcelní číslo:	228
Obec:	Sedlčany [541281]
Katastrální území:	Sedlčany [746533]
Číslo LV:	64
Výměra [m ²]:	366
Typ parcely:	Parcela katastru nemovitostí
Mapový list:	DKM
Určení výměry:	Ze souřadnic v S-JTSK
Druh pozemku:	zastavěná plocha a nádvoří



Součástí je stavba

Budova s číslem popisným:	Sedlčany [403580] ; č. p. 92; rodinný dům
Stavba stojí na pozemku:	p. č. 228
Stavební objekt:	č. p. 92
Ulice:	Nádražní
Adresní místa:	Nádražní č. p. 92

Vlastníci, jiní oprávnění

Vlastnické právo	Podíl
Říhová Kateřina Ing., Nádražní 92, 26401 Sedlčany	

Způsob ochrany nemovitosti

Nejsou evidovány žádné způsoby ochrany.

Seznam BPEJ

Parcela nemá evidované BPEJ.

Omezení vlastnického práva

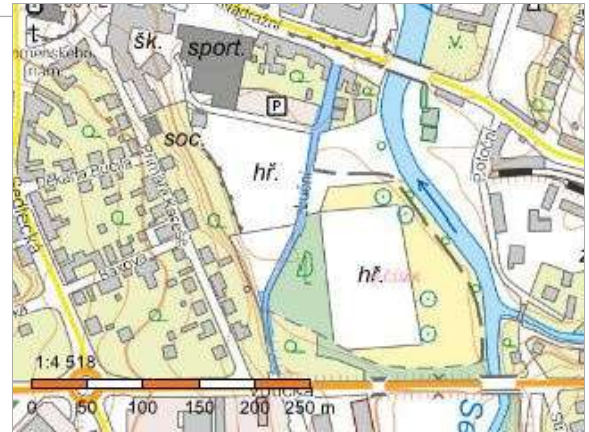
Typ
Zákaz zcizení
Zástavní právo smluvní

Jiné zápisy

Typ
Závazek neuemožnit zápis nového zást. práva namísto starého
Závazek nezajistit zást. pr. ve výhodnějším pořadí nový dluh

Informace o pozemku

Parcelní číslo:	446/3
Obec:	Sedlčany [541281]
Katastrální území:	Sedlčany [746533]
Číslo LV:	10001
Výměra [m ²]:	1709
Typ parcely:	Parcela katastru nemovitostí
Mapový list:	DKM
Určení výměry:	Graficky nebo v digitalizované mapě
Způsob využití:	ostatní komunikace
Druh pozemku:	ostatní plocha



Vlastníci, jiní oprávnění

Vlastnické právo	Podíl
Město Sedlčany, náměstí T. G. Masaryka 32, 26401 Sedlčany	

Způsob ochrany nemovitosti

Nejsou evidovány žádné způsoby ochrany.

Seznam BPEJ

Parcela nemá evidované BPEJ.

Omezení vlastnického práva

Typ
Věcné břemeno (podle listiny)
Věcné břemeno zřizování a provozování vedení

Jiné zápisy

Nejsou evidovány žádné jiné zápisy.

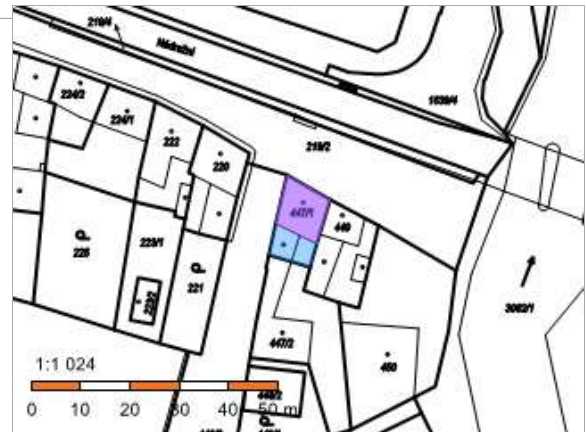
📌 **Řízení, v rámci kterých byl k nemovitosti zapsán cenový údaj**

Nemovitost je v územním obvodu, kde státní správu katastru nemovitostí ČR vykonává [Katastrální úřad pro Středočeský kraj, Katastrální pracoviště Příbram](#)

Zobrazené údaje mají informativní charakter. Platnost dat k 01.03.2024 08:00.

Informace o pozemku

Parcelní číslo:	447/1
Obec:	Sedlčany [541281]
Katastrální území:	Sedlčany [746533]
Číslo LV:	4090
Výměra [m ²]:	142
Typ parcely:	Parcela katastru nemovitostí
Mapový list:	DKM
Určení výměry:	Ze souřadnic v S-JTSK
Druh pozemku:	zastavěná plocha a nádvoří



Součástí je stavba

Budova s číslem popisným:	Sedlčany [403580] ; č. p. 98; rodinný dům
Stavba stojí na pozemku:	p. č. 447/1
Stavební objekt:	č. p. 98
Ulice:	Nádražní
Adresní místa:	Nádražní č. p. 98

Vlastníci, jiní oprávnění

Vlastnické právo	Podíl
Kuthan Václav, Chlum 82, 26293 Nalžovice	

Způsob ochrany nemovitosti

Nejsou evidovány žádné způsoby ochrany.

Seznam BPEJ

Parcela nemá evidované BPEJ.

Omezení vlastnického práva

Typ
Zástavní právo smluvní

Jiné zápisy

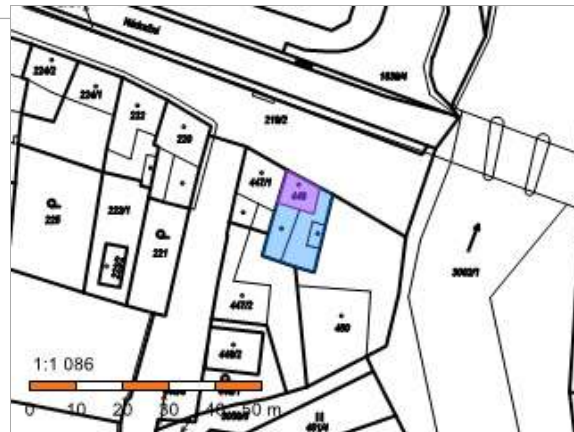
Typ
Závazek neumožnit zápis nového zást. práva namísto starého
Závazek nezajistit zást. pr. ve výhodnějším pořadí nový dluh

📍 Řízení, v rámci kterých byl k nemovitosti zapsán cenový údaj

Nemovitost je v územním obvodu, kde státní správu katastru nemovitostí ČR vykonává [Katastrální úřad pro Středočeský](#)

Informace o pozemku

Parcelní číslo:	449
Obec:	Sedlčany [541281]
Katastrální území:	Sedlčany [746533]
Číslo LV:	671
Výměra [m ²]:	206
Typ parcely:	Parcela katastru nemovitostí
Mapový list:	DKM
Určení výměry:	Ze souřadnic v S-JTSK
Druh pozemku:	zastavěná plocha a nádvoří



Součástí je stavba

Budova s číslem popisným:	Sedlčany [403580] ; č. p. 99; jiná stavba
Stavba stojí na pozemku:	p. č. 449
Stavební objekt:	č. p. 99
Ulice:	Nádražní
Adresní místa:	Nádražní č. p. 99

Vlastníci, jiní oprávnění

Vlastnické právo	Podíl
Hulínský Vladimír, Fričova 1106, 26301 Dobříš	

Způsob ochrany nemovitosti

Nejsou evidovány žádné způsoby ochrany.

Seznam BPEJ

Parcela nemá evidované BPEJ.

Omezení vlastnického práva

Nejsou evidována žádná omezení.

Jiné zápisy

Nejsou evidovány žádné jiné zápisy.

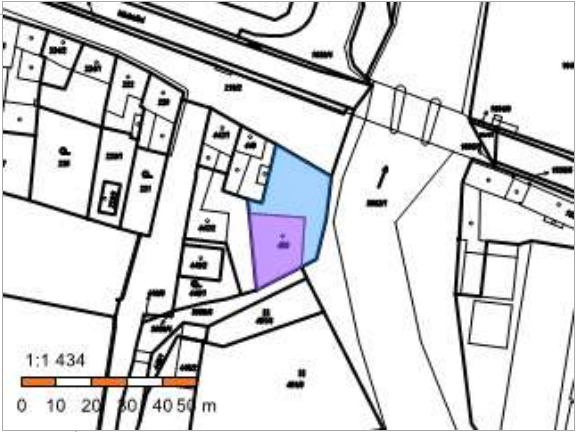
📍 Řízení, v rámci kterých byl k nemovitosti zapsán cenový údaj

Nemovitost je v územním obvodu, kde státní správu katastru nemovitostí ČR vykonává [Katastrální úřad pro Středočeský kraj, Katastrální pracoviště Příbram](#)

Zobrazené údaje mají informativní charakter. Platnost dat k 01.03.2024 10:00.

Informace o pozemku

Parcelní číslo:	450
Obec:	Sedlčany [541281]
Katastrální území:	Sedlčany [746533]
Číslo LV:	1099
Výměra [m ²]:	627
Typ parcely:	Parcela katastru nemovitostí
Mapový list:	DKM
Určení výměry:	Ze souřadnic v S-JTSK
Druh pozemku:	zastavěná plocha a nádvoří



Součástí je stavba

Budova s číslem popisným:	Sedlčany [403580] ; č. p. 97; jiná stavba
Stavba stojí na pozemku:	p. č. 450
Stavební objekt:	č. p. 97
Ulice:	Nádražní
Adresní místa:	Nádražní č. p. 97

Vlastníci, jiní oprávnění

Vlastnické právo	Podíl
Brothers estates s.r.o., Pod skalou 251/29, Jinonice, 15800 Praha 5	

Způsob ochrany nemovitosti

Nejsou evidovány žádné způsoby ochrany.

Seznam BPEJ

Parcela nemá evidované BPEJ.

Omezení vlastnického práva

Typ
Věcné břemeno (podle listiny)

Jiné zápisy

Nejsou evidovány žádné jiné zápisy.

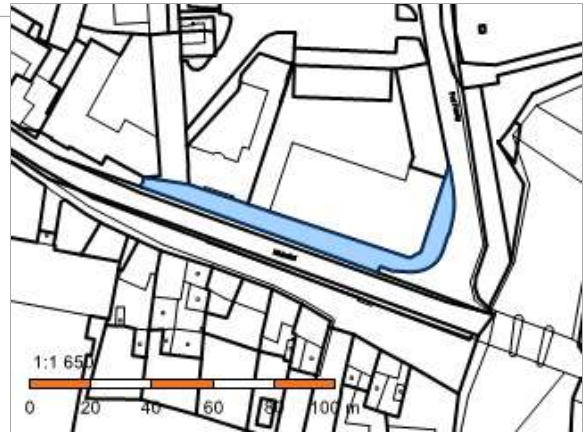
📌 **Řízení, v rámci kterých byl k nemovitosti zapsán cenový údaj**

Nemovitost je v územním obvodu, kde státní správu katastru nemovitostí ČR vykonává [Katastrální úřad pro Středočeský kraj, Katastrální pracoviště Příbram](#)

Zobrazené údaje mají informativní charakter. Platnost dat k 01.03.2024 10:00.

Informace o pozemku

Parcelní číslo:	218/2
Obec:	Sedlčany [541281]
Katastrální území:	Sedlčany [746533]
Číslo LV:	10001
Výměra [m ²]:	775
Typ parcely:	Parcela katastru nemovitostí
Mapový list:	DKM
Určení výměry:	Graficky nebo v digitalizované mapě
Způsob využití:	ostatní komunikace
Druh pozemku:	ostatní plocha



Vlastníci, jiní oprávnění

Vlastnické právo

Podíl

Město Sedlčany, náměstí T. G. Masaryka 32, 26401 Sedlčany

Způsob ochrany nemovitosti

Nejsou evidovány žádné způsoby ochrany.

Seznam BPEJ

Parcela nemá evidované BPEJ.

Omezení vlastnického práva

Nejsou evidována žádná omezení.

Jiné zápisy

Nejsou evidovány žádné jiné zápisy.

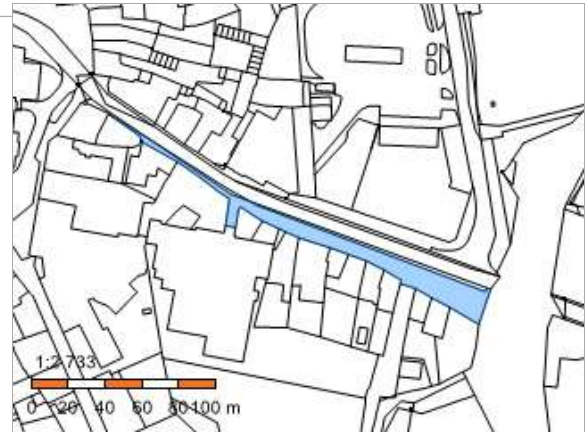
📌 Řízení, v rámci kterých byl k nemovitosti zapsán cenový údaj

Nemovitost je v územním obvodu, kde státní správu katastru nemovitostí ČR vykonává [Katastrální úřad pro Středočeský kraj, Katastrální pracoviště Příbram](#)

Zobrazené údaje mají informativní charakter. Platnost dat k 15.01.2024 08:00.

Informace o pozemku

Parcelní číslo:	219/2
Obec:	Sedlčany [541281]
Katastrální území:	Sedlčany [746533]
Číslo LV:	10001
Výměra [m ²]:	1636
Typ parcely:	Parcela katastru nemovitostí
Mapový list:	DKM
Určení výměry:	Graficky nebo v digitalizované mapě
Způsob využití:	ostatní komunikace
Druh pozemku:	ostatní plocha



Vlastníci, jiní oprávnění

Vlastnické právo

Podíl

Město Sedlčany, náměstí T. G. Masaryka 32, 26401 Sedlčany

Způsob ochrany nemovitosti

Nejsou evidovány žádné způsoby ochrany.

Seznam BPEJ

Parcela nemá evidované BPEJ.

Omezení vlastnického práva

Typ

Věcné břemeno (podle listiny)

Jiné zápisy

Nejsou evidovány žádné jiné zápisy.

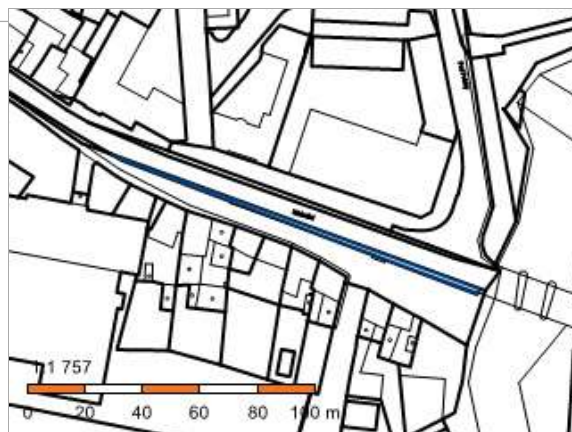
📌 Řízení, v rámci kterých byl k nemovitosti zapsán cenový údaj

Nemovitost je v územním obvodu, kde státní správu katastru nemovitostí ČR vykonává [Katastrální úřad pro Středočeský kraj, Katastrální pracoviště Příbram](#)

Zobrazené údaje mají informativní charakter. Platnost dat k 15.01.2024 08:00.

Informace o pozemku

Parcelní číslo:	219/4
Obec:	Sedlčany [541281]
Katastrální území:	Sedlčany [746533]
Číslo LV:	10001
Výměra [m ²]:	203
Typ parcely:	Parcela katastru nemovitostí
Mapový list:	DKM
Určení výměry:	Graficky nebo v digitalizované mapě
Způsob využití:	ostatní komunikace
Druh pozemku:	ostatní plocha



Vlastníci, jiní oprávnění

Vlastnické právo

Podíl

Město Sedlčany, náměstí T. G. Masaryka 32, 26401 Sedlčany

Způsob ochrany nemovitosti

Nejsou evidovány žádné způsoby ochrany.

Seznam BPEJ

Parcela nemá evidované BPEJ.

Omezení vlastnického práva

Nejsou evidována žádná omezení.

Jiné zápisy

Nejsou evidovány žádné jiné zápisy.

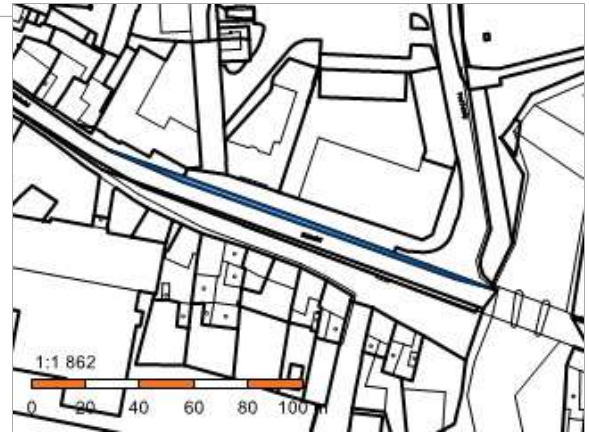
📌 Řízení, v rámci kterých byl k nemovitosti zapsán cenový údaj

Nemovitost je v územním obvodu, kde státní správu katastru nemovitostí ČR vykonává [Katastrální úřad pro Středočeský kraj, Katastrální pracoviště Příbram](#)

Zobrazené údaje mají informativní charakter. Platnost dat k 15.01.2024 08:00.

Informace o pozemku

Parcelní číslo:	3035/4
Obec:	Sedlčany [541281]
Katastrální území:	Sedlčany [746533]
Číslo LV:	10001
Výměra [m ²]:	206
Typ parcely:	Parcela katastru nemovitostí
Mapový list:	DKM
Určení výměry:	Graficky nebo v digitalizované mapě
Způsob využití:	silnice
Druh pozemku:	ostatní plocha



Vlastníci, jiní oprávnění

Vlastnické právo

Podíl

Město Sedlčany, náměstí T. G. Masaryka 32, 26401 Sedlčany

Způsob ochrany nemovitosti

Nejsou evidovány žádné způsoby ochrany.

Seznam BPEJ

Parcela nemá evidované BPEJ.

Omezení vlastnického práva

Nejsou evidována žádná omezení.

Jiné zápisy

Nejsou evidovány žádné jiné zápisy.

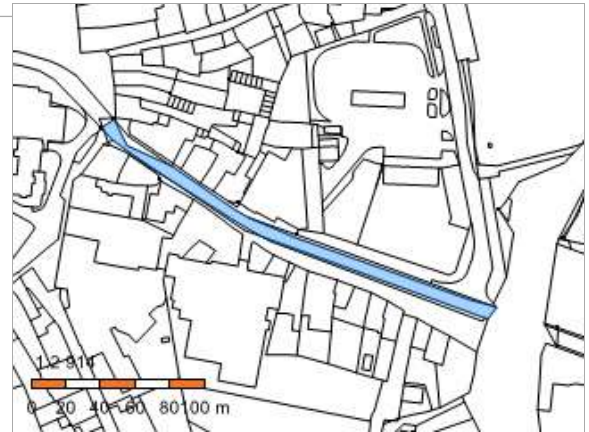
📍 Řízení, v rámci kterých byl k nemovitosti zapsán cenový údaj

Nemovitost je v územním obvodu, kde státní správu katastru nemovitostí ČR vykonává [Katastrální úřad pro Středočeský kraj, Katastrální pracoviště Příbram](#)

Zobrazené údaje mají informativní charakter. Platnost dat k 15.01.2024 08:00.

Informace o pozemku

Parcelní číslo:	3035/5
Obec:	Sedlčany [541281]
Katastrální území:	Sedlčany [746533]
Číslo LV:	705
Výměra [m ²]:	1554
Typ parcely:	Parcela katastru nemovitostí
Mapový list:	DKM
Určení výměry:	Graficky nebo v digitalizované mapě
Způsob využití:	silnice
Druh pozemku:	ostatní plocha



Vlastníci, jiní oprávnění

Vlastnické právo	Podíl
Středočeský kraj, Zborovská 81/11, Smíchov, 15000 Praha 5	
Hospodaření se svěřeným majetkem kraje	Podíl
Krajská správa a údržba silnic Středočeského kraje, příspěvková organizace, Zborovská 81/11, Smíchov, 15000 Praha 5	

Způsob ochrany nemovitosti

Nejsou evidovány žádné způsoby ochrany.

Seznam BPEJ

Parcela nemá evidované BPEJ.

Omezení vlastnického práva

Nejsou evidována žádná omezení.

Jiné zápisy

Nejsou evidovány žádné jiné zápisy.

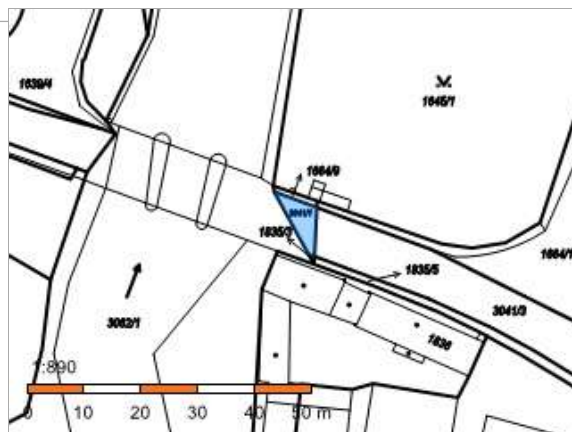
📌 Řízení, v rámci kterých byl k nemovitosti zapsán cenový údaj

Nemovitost je v územním obvodu, kde státní správu katastru nemovitostí ČR vykonává [Katastrální úřad pro Středočeský kraj, Katastrální pracoviště Příbram](#)

Zobrazené údaje mají informativní charakter. Platnost dat k 15.01.2024 08:00.

Informace o pozemku

Parcelní číslo:	3041/1
Obec:	Sedlčany [541281]
Katastrální území:	Sedlčany [746533]
Číslo LV:	705
Výměra [m ²]:	37
Typ parcely:	Parcela katastru nemovitostí
Mapový list:	DKM
Určení výměry:	Graficky nebo v digitalizované mapě
Způsob využití:	silnice
Druh pozemku:	ostatní plocha



Vlastníci, jiní oprávnění

Vlastnické právo	Podíl
Středočeský kraj, Zborovská 81/11, Smíchov, 15000 Praha 5	
Hospodaření se svěřeným majetkem kraje	Podíl
Krajská správa a údržba silnic Středočeského kraje, příspěvková organizace, Zborovská 81/11, Smíchov, 15000 Praha 5	

Způsob ochrany nemovitosti

Nejsou evidovány žádné způsoby ochrany.

Seznam BPEJ

Parcela nemá evidované BPEJ.

Omezení vlastnického práva

Nejsou evidována žádná omezení.

Jiné zápisy

Nejsou evidovány žádné jiné zápisy.

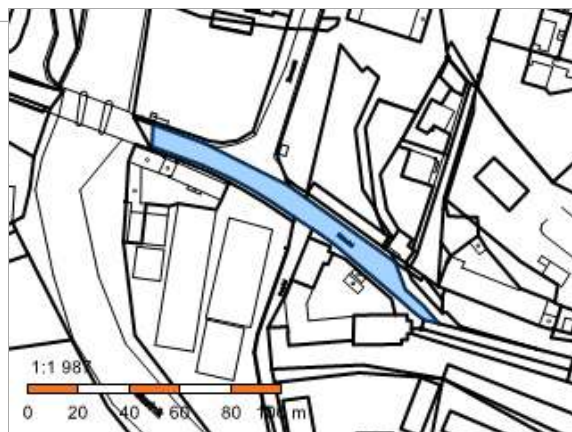
📌 Řízení, v rámci kterých byl k nemovitosti zapsán cenový údaj

Nemovitost je v územním obvodu, kde státní správu katastru nemovitostí ČR vykonává [Katastrální úřad pro Středočeský kraj, Katastrální pracoviště Příbram](#)

Zobrazené údaje mají informativní charakter. Platnost dat k 15.01.2024 08:00.

Informace o pozemku

Parcelní číslo:	3041/3
Obec:	Sedlčany [541281]
Katastrální území:	Sedlčany [746533]
Číslo LV:	705
Výměra [m ²]:	1038
Typ parcely:	Parcela katastru nemovitostí
Mapový list:	DKM
Určení výměry:	Graficky nebo v digitalizované mapě
Způsob využití:	silnice
Druh pozemku:	ostatní plocha



Vlastníci, jiní oprávnění

Vlastnické právo	Podíl
Středočeský kraj, Zborovská 81/11, Smíchov, 15000 Praha 5	
Hospodaření se svěřeným majetkem kraje	Podíl
Krajská správa a údržba silnic Středočeského kraje, příspěvková organizace, Zborovská 81/11, Smíchov, 15000 Praha 5	

Způsob ochrany nemovitosti

Nejsou evidovány žádné způsoby ochrany.

Seznam BPEJ

Parcela nemá evidované BPEJ.

Omezení vlastnického práva

Typ
Věcné břemeno zřizování a provozování vedení

Jiné zápisy

Nejsou evidovány žádné jiné zápisy.

📍 **Řízení, v rámci kterých byl k nemovitosti zapsán cenový údaj**

Nemovitost je v územním obvodu, kde státní správu katastru nemovitostí ČR vykonává [Katastrální úřad pro Středočeský kraj, Katastrální pracoviště Příbram](#)

Zobrazené údaje mají informativní charakter. Platnost dat k 15.01.2024 08:00.

Informace o pozemku

Parcelní číslo:	3062/1
Obec:	Sedlčany [541281]
Katastrální území:	Sedlčany [746533]
Číslo LV:	1545
Výměra [m ²]:	27602
Typ parcely:	Parcela katastru nemovitostí
Mapový list:	DKM
Určení výměry:	Graficky nebo v digitalizované mapě
Způsob využití:	koryto vodního toku přirozené nebo upravené
Druh pozemku:	vodní plocha



Vlastníci, jiní oprávnění

Vlastnické právo	Podíl
Česká republika	
Právo hospodařit s majetkem státu	Podíl
Povodí Vltavy, státní podnik, Holečkova 3178/8, Smíchov, 15000 Praha 5	

Způsob ochrany nemovitosti

Nejsou evidovány žádné způsoby ochrany.

Seznam BPEJ

Parcela nemá evidované BPEJ.

Omezení vlastnického práva

Nejsou evidována žádná omezení.

Jiné zápisy

Nejsou evidovány žádné jiné zápisy.

📌 Řízení, v rámci kterých byl k nemovitosti zapsán cenový údaj

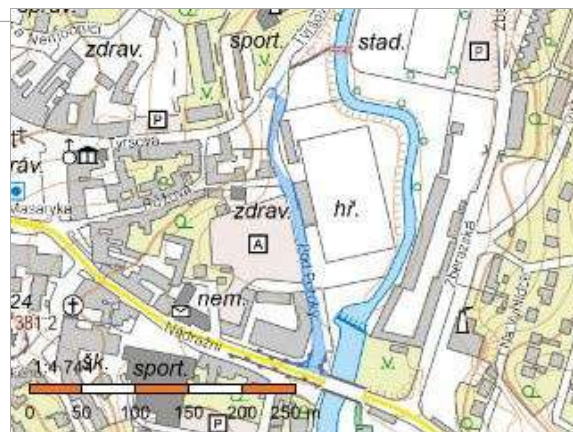
Objekt je dotčen změnou právního vztahu: [V-10079/2023](#);

Nemovitost je v územním obvodu, kde státní správu katastru nemovitostí ČR vykonává [Katastrální úřad pro Středočeský kraj](#), [Katastrální pracoviště Příbram](#)

Zobrazené údaje mají informativní charakter. Platnost dat k 15.01.2024 08:00.

Informace o pozemku

Parcelní číslo:	1639/4
Obec:	Sedlčany [541281]
Katastrální území:	Sedlčany [746533]
Číslo LV:	10001
Výměra [m ²]:	2199
Typ parcely:	Parcela katastru nemovitostí
Mapový list:	DKM
Určení výměry:	Graficky nebo v digitalizované mapě
Způsob využití:	ostatní komunikace
Druh pozemku:	ostatní plocha



Vlastníci, jiní oprávnění

Vlastnické právo

Podíl

Město Sedlčany, náměstí T. G. Masaryka 32, 26401 Sedlčany

Způsob ochrany nemovitosti

Nejsou evidovány žádné způsoby ochrany.

Seznam BPEJ

Parcela nemá evidované BPEJ.

Omezení vlastnického práva

Typ

Věcné břemeno (podle listiny)

Věcné břemeno zřizování a provozování vedení

Jiné zápisy

Nejsou evidovány žádné jiné zápisy.

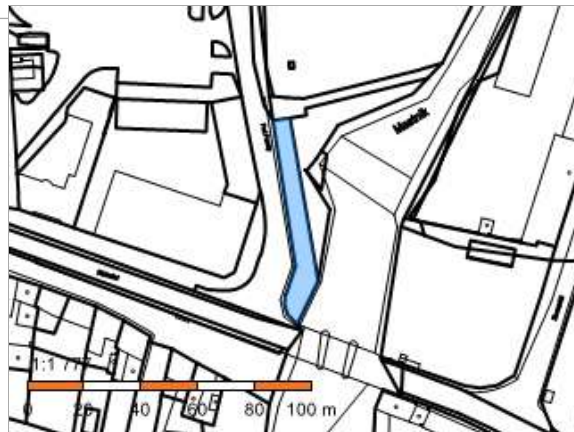
📌 Řízení, v rámci kterých byl k nemovitosti zapsán cenový údaj

Nemovitost je v územním obvodu, kde státní správu katastru nemovitostí ČR vykonává [Katastrální úřad pro Středočeský kraj, Katastrální pracoviště Příbram](#)

Zobrazené údaje mají informativní charakter. Platnost dat k 15.01.2024 08:00.

Informace o pozemku

Parcelní číslo:	1644/2
Obec:	Sedlčany [541281]
Katastrální území:	Sedlčany [746533]
Číslo LV:	10001
Výměra [m ²]:	489
Typ parcely:	Parcela katastru nemovitostí
Mapový list:	DKM
Určení výměry:	Graficky nebo v digitalizované mapě
Způsob využití:	manipulační plocha
Druh pozemku:	ostatní plocha



Vlastníci, jiní oprávnění

Vlastnické právo

Podíl

Město Sedlčany, náměstí T. G. Masaryka 32, 26401 Sedlčany

Způsob ochrany nemovitosti

Nejsou evidovány žádné způsoby ochrany.

Seznam BPEJ

Parcela nemá evidované BPEJ.

Omezení vlastnického práva

Nejsou evidována žádná omezení.

Jiné zápisy

Nejsou evidovány žádné jiné zápisy.

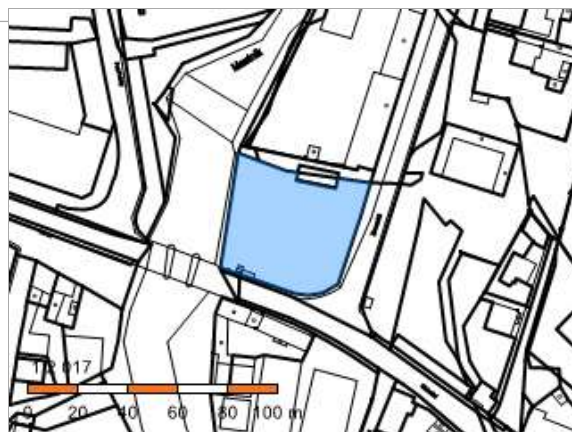
📌 **Řízení, v rámci kterých byl k nemovitosti zapsán cenový údaj**

Nemovitost je v územním obvodu, kde státní správu katastru nemovitostí ČR vykonává [Katastrální úřad pro Středočeský kraj, Katastrální pracoviště Příbram](#)

Zobrazené údaje mají informativní charakter. Platnost dat k 15.01.2024 08:00.

Informace o pozemku

Parcelní číslo:	1645/1
Obec:	Sedlčany [541281]
Katastrální území:	Sedlčany [746533]
Číslo LV:	10001
Výměra [m ²]:	2284
Typ parcely:	Parcela katastru nemovitostí
Mapový list:	DKM
Určení výměry:	Ze souřadnic v S-JTSK
Způsob využití:	zeleň
Druh pozemku:	ostatní plocha



Vlastníci, jiní oprávnění

Vlastnické právo

Podíl

Město Sedlčany, náměstí T. G. Masaryka 32, 26401 Sedlčany

Způsob ochrany nemovitosti

Nejsou evidovány žádné způsoby ochrany.

Seznam BPEJ

Parcela nemá evidované BPEJ.

Omezení vlastnického práva

Typ

Věcné břemeno chůze a jízdy

Jiné zápisy

Typ

Změna číslování parcel

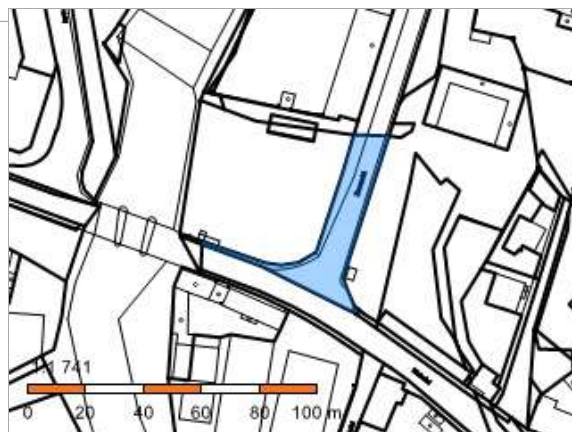
📍 Řízení, v rámci kterých byl k nemovitosti zapsán cenový údaj

Nemovitost je v územním obvodu, kde státní správu katastru nemovitostí ČR vykonává [Katastrální úřad pro Středočeský kraj, Katastrální pracoviště Příbram](#)

Zobrazené údaje mají informativní charakter. Platnost dat k 15.01.2024 08:00.

Informace o pozemku

Parcelní číslo:	1664/1
Obec:	Sedlčany [541281]
Katastrální území:	Sedlčany [746533]
Číslo LV:	10001
Výměra [m ²]:	821
Typ parcely:	Parcela katastru nemovitostí
Mapový list:	DKM
Určení výměry:	Graficky nebo v digitalizované mapě
Způsob využití:	silnice
Druh pozemku:	ostatní plocha



Vlastníci, jiní oprávnění

Vlastnické právo

Podíl

Město Sedlčany, náměstí T. G. Masaryka 32, 26401 Sedlčany

Způsob ochrany nemovitosti

Nejsou evidovány žádné způsoby ochrany.

Seznam BPEJ

Parcela nemá evidované BPEJ.

Omezení vlastnického práva

Typ

Věcné břemeno (podle listiny)

Jiné zápisy

Nejsou evidovány žádné jiné zápisy.

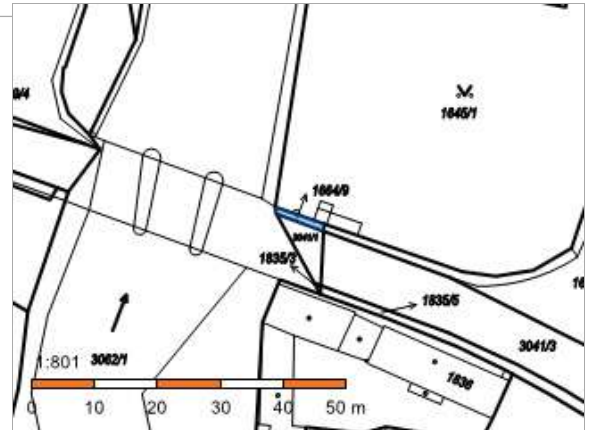
📌 Řízení, v rámci kterých byl k nemovitosti zapsán cenový údaj

Nemovitost je v územním obvodu, kde státní správu katastru nemovitostí ČR vykonává [Katastrální úřad pro Středočeský kraj, Katastrální pracoviště Příbram](#)

Zobrazené údaje mají informativní charakter. Platnost dat k 15.01.2024 08:00.

Informace o pozemku

Parcelní číslo:	1664/9
Obec:	Sedlčany [541281]
Katastrální území:	Sedlčany [746533]
Číslo LV:	10001
Výměra [m ²]:	8
Typ parcely:	Parcela katastru nemovitostí
Mapový list:	DKM
Určení výměry:	Graficky nebo v digitalizované mapě
Způsob využití:	silnice
Druh pozemku:	ostatní plocha



Vlastníci, jiní oprávnění

Vlastnické právo

Podíl

Město Sedlčany, náměstí T. G. Masaryka 32, 26401 Sedlčany

Způsob ochrany nemovitosti

Nejsou evidovány žádné způsoby ochrany.

Seznam BPEJ

Parcela nemá evidované BPEJ.

Omezení vlastnického práva

Nejsou evidována žádná omezení.

Jiné zápisy

Nejsou evidovány žádné jiné zápisy.

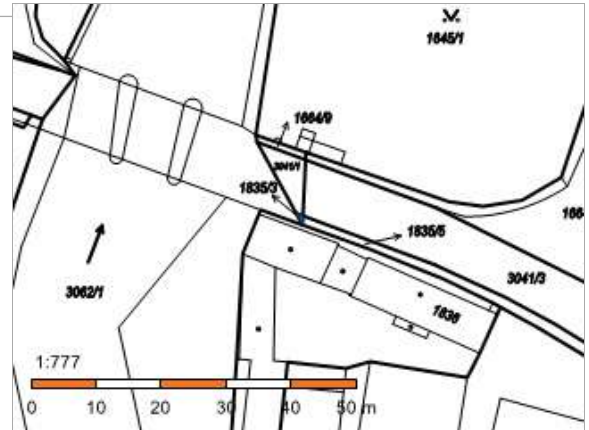
📌 Řízení, v rámci kterých byl k nemovitosti zapsán cenový údaj

Nemovitost je v územním obvodu, kde státní správu katastru nemovitostí ČR vykonává [Katastrální úřad pro Středočeský kraj, Katastrální pracoviště Příbram](#)

Zobrazené údaje mají informativní charakter. Platnost dat k 15.01.2024 08:00.

Informace o pozemku

Parcelní číslo:	1835/3
Obec:	Sedlčany [541281]
Katastrální území:	Sedlčany [746533]
Číslo LV:	10001
Výměra [m ²]:	1
Typ parcely:	Parcela katastru nemovitostí
Mapový list:	DKM
Určení výměry:	Graficky nebo v digitalizované mapě
Způsob využití:	ostatní komunikace
Druh pozemku:	ostatní plocha



Vlastníci, jiní oprávnění

Vlastnické právo	Podíl
Město Sedlčany, náměstí T. G. Masaryka 32, 26401 Sedlčany	

Způsob ochrany nemovitosti

Nejsou evidovány žádné způsoby ochrany.

Seznam BPEJ

Parcela nemá evidované BPEJ.

Omezení vlastnického práva

Nejsou evidována žádná omezení.

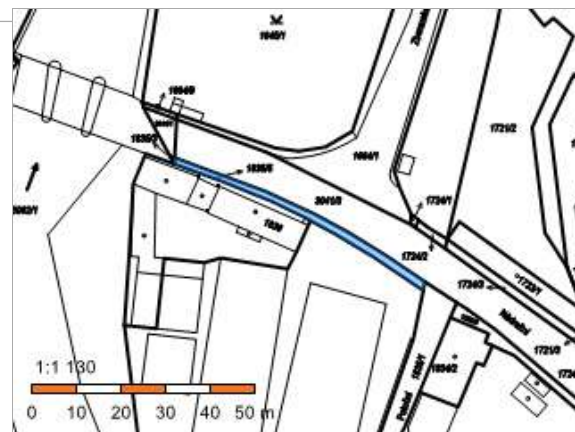
Jiné zápisy

Nejsou evidovány žádné jiné zápisy.

📌 Řízení, v rámci kterých byl k nemovitosti zapsán cenový údaj

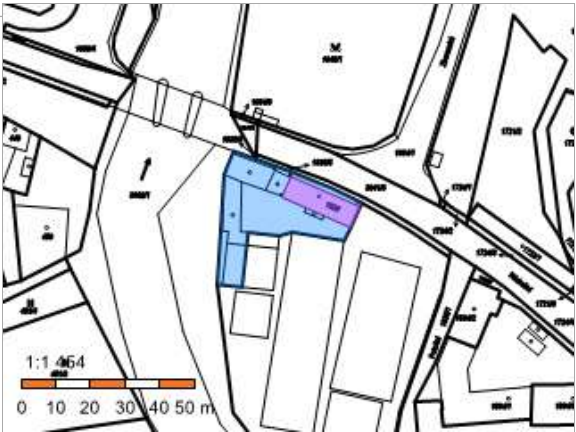
Nemovitost je v územním obvodu, kde státní správu katastru nemovitostí ČR vykonává [Katastrální úřad pro Středočeský kraj, Katastrální pracoviště Příbram](#)

Zobrazené údaje mají informativní charakter. Platnost dat k 15.01.2024 08:00.



Informace o pozemku

Parcelní číslo:	1836
Obec:	Sedlčany [541281]
Katastrální území:	Sedlčany [746533]
Číslo LV:	1655
Výměra [m²]:	793
Typ parcely:	Parcela katastru nemovitostí
Mapový list:	DKM
Určení výměry:	Ze souřadnic v S-JTSK
Druh pozemku:	zastavěná plocha a nádvoří



Součástí je stavba

Budova s číslem popisným:	Sedlčany [403580] ; č. p. 377; rodinný dům
Stavba stojí na pozemku:	p. č. 1836
Stavební objekt:	č. p. 377
Ulice:	Nádražní
Adresní místa:	Nádražní č. p. 377

Vlastníci, jiní oprávnění

Vlastnické právo	Podíl
Hrubá Marie Ing., Nádražní 377, 26401 Sedlčany	

Způsob ochrany nemovitosti

Nejsou evidovány žádné způsoby ochrany.

Seznam BPEJ

Parcela nemá evidované BPEJ.

Omezení vlastnického práva

Typ
Věcné břemeno užívání
Zákaz zcizení a zatížení

Jiné zápisy

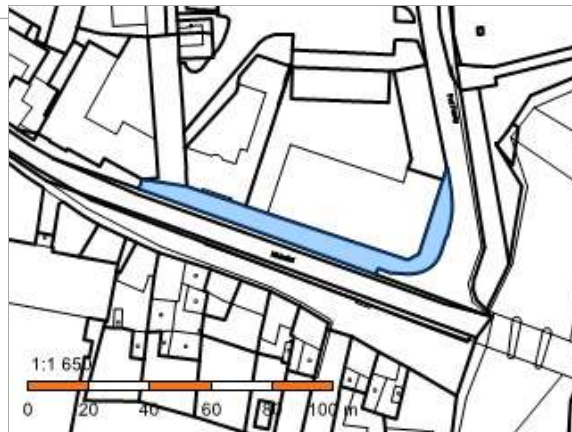
Nejsou evidovány žádné jiné zápisy.

📌 Řízení, v rámci kterých byl k nemovitosti zapsán cenový údaj

Nemovitost je v územním obvodu, kde státní správu katastru nemovitostí ČR vykonává [Katastrální úřad pro Středočeský kraj, Katastrální pracoviště Příbram](#)

Informace o pozemku

Parcelní číslo:	218/2
Obec:	Sedlčany [541281]
Katastrální území:	Sedlčany [746533]
Číslo LV:	10001
Výměra [m ²]:	775
Typ parcely:	Parcela katastru nemovitostí
Mapový list:	DKM
Určení výměry:	Graficky nebo v digitalizované mapě
Způsob využití:	ostatní komunikace
Druh pozemku:	ostatní plocha



Vlastníci, jiní oprávnění

Vlastnické právo

Podíl

Město Sedlčany, náměstí T. G. Masaryka 32, 26401 Sedlčany

Způsob ochrany nemovitosti

Nejsou evidovány žádné způsoby ochrany.

Seznam BPEJ

Parcela nemá evidované BPEJ.

Omezení vlastnického práva

Nejsou evidována žádná omezení.

Jiné zápisy

Nejsou evidovány žádné jiné zápisy.

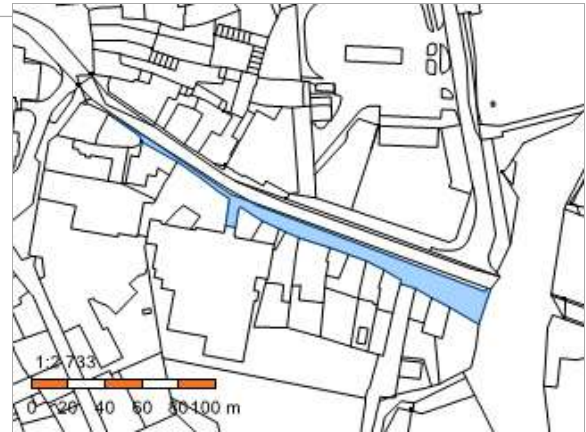
📌 Řízení, v rámci kterých byl k nemovitosti zapsán cenový údaj

Nemovitost je v územním obvodu, kde státní správu katastru nemovitostí ČR vykonává [Katastrální úřad pro Středočeský kraj, Katastrální pracoviště Příbram](#)

Zobrazené údaje mají informativní charakter. Platnost dat k 15.01.2024 08:00.

Informace o pozemku

Parcelní číslo:	219/2
Obec:	Sedlčany [541281]
Katastrální území:	Sedlčany [746533]
Číslo LV:	10001
Výměra [m ²]:	1636
Typ parcely:	Parcela katastru nemovitostí
Mapový list:	DKM
Určení výměry:	Graficky nebo v digitalizované mapě
Způsob využití:	ostatní komunikace
Druh pozemku:	ostatní plocha



Vlastníci, jiní oprávnění

Vlastnické právo

Podíl

Město Sedlčany, náměstí T. G. Masaryka 32, 26401 Sedlčany

Způsob ochrany nemovitosti

Nejsou evidovány žádné způsoby ochrany.

Seznam BPEJ

Parcela nemá evidované BPEJ.

Omezení vlastnického práva

Typ

Věcné břemeno (podle listiny)

Jiné zápisy

Nejsou evidovány žádné jiné zápisy.

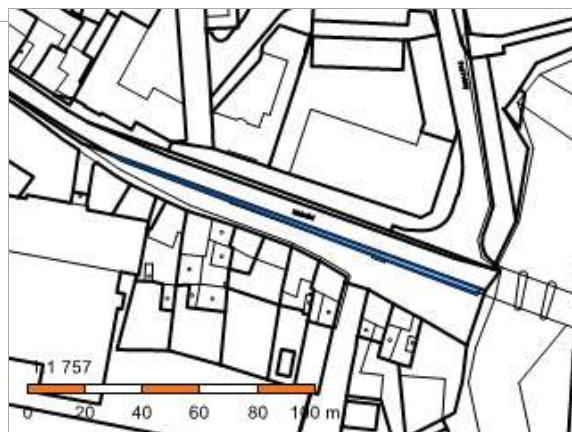
📌 Řízení, v rámci kterých byl k nemovitosti zapsán cenový údaj

Nemovitost je v územním obvodu, kde státní správu katastru nemovitostí ČR vykonává [Katastrální úřad pro Středočeský kraj, Katastrální pracoviště Příbram](#)

Zobrazené údaje mají informativní charakter. Platnost dat k 15.01.2024 08:00.

Informace o pozemku

Parcelní číslo:	219/4
Obec:	Sedlčany [541281]
Katastrální území:	Sedlčany [746533]
Číslo LV:	10001
Výměra [m ²]:	203
Typ parcely:	Parcela katastru nemovitostí
Mapový list:	DKM
Určení výměry:	Graficky nebo v digitalizované mapě
Způsob využití:	ostatní komunikace
Druh pozemku:	ostatní plocha



Vlastníci, jiní oprávnění

Vlastnické právo

Podíl

Město Sedlčany, náměstí T. G. Masaryka 32, 26401 Sedlčany

Způsob ochrany nemovitosti

Nejsou evidovány žádné způsoby ochrany.

Seznam BPEJ

Parcela nemá evidované BPEJ.

Omezení vlastnického práva

Nejsou evidována žádná omezení.

Jiné zápisy

Nejsou evidovány žádné jiné zápisy.

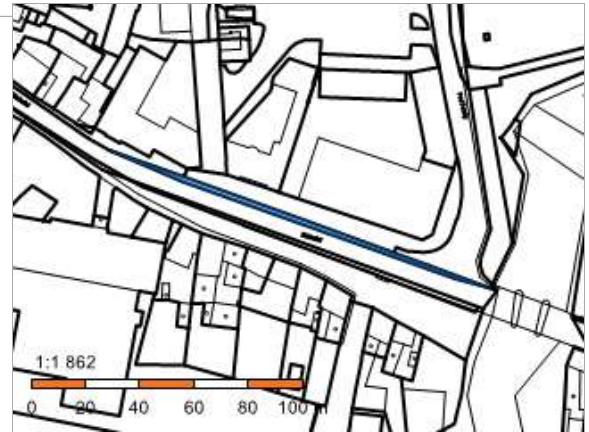
📌 Řízení, v rámci kterých byl k nemovitosti zapsán cenový údaj

Nemovitost je v územním obvodu, kde státní správu katastru nemovitostí ČR vykonává [Katastrální úřad pro Středočeský kraj, Katastrální pracoviště Příbram](#)

Zobrazené údaje mají informativní charakter. Platnost dat k 15.01.2024 08:00.

Informace o pozemku

Parcelní číslo:	3035/4
Obec:	Sedlčany [541281]
Katastrální území:	Sedlčany [746533]
Číslo LV:	10001
Výměra [m ²]:	206
Typ parcely:	Parcela katastru nemovitostí
Mapový list:	DKM
Určení výměry:	Graficky nebo v digitalizované mapě
Způsob využití:	silnice
Druh pozemku:	ostatní plocha



Vlastníci, jiní oprávnění

Vlastnické právo

Podíl

Město Sedlčany, náměstí T. G. Masaryka 32, 26401 Sedlčany

Způsob ochrany nemovitosti

Nejsou evidovány žádné způsoby ochrany.

Seznam BPEJ

Parcela nemá evidované BPEJ.

Omezení vlastnického práva

Nejsou evidována žádná omezení.

Jiné zápisy

Nejsou evidovány žádné jiné zápisy.

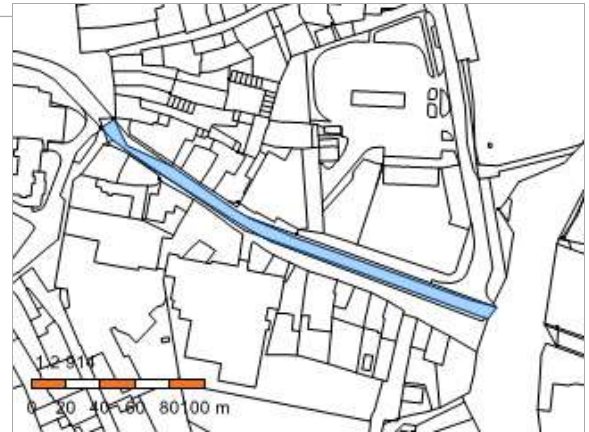
📍 Řízení, v rámci kterých byl k nemovitosti zapsán cenový údaj

Nemovitost je v územním obvodu, kde státní správu katastru nemovitostí ČR vykonává [Katastrální úřad pro Středočeský kraj, Katastrální pracoviště Příbram](#)

Zobrazené údaje mají informativní charakter. Platnost dat k 15.01.2024 08:00.

Informace o pozemku

Parcelní číslo:	3035/5
Obec:	Sedlčany [541281]
Katastrální území:	Sedlčany [746533]
Číslo LV:	705
Výměra [m ²]:	1554
Typ parcely:	Parcela katastru nemovitostí
Mapový list:	DKM
Určení výměry:	Graficky nebo v digitalizované mapě
Způsob využití:	silnice
Druh pozemku:	ostatní plocha



Vlastníci, jiní oprávnění

Vlastnické právo	Podíl
Středočeský kraj, Zborovská 81/11, Smíchov, 15000 Praha 5	
Hospodaření se svěřeným majetkem kraje	Podíl
Krajská správa a údržba silnic Středočeského kraje, příspěvková organizace, Zborovská 81/11, Smíchov, 15000 Praha 5	

Způsob ochrany nemovitosti

Nejsou evidovány žádné způsoby ochrany.

Seznam BPEJ

Parcela nemá evidované BPEJ.

Omezení vlastnického práva

Nejsou evidována žádná omezení.

Jiné zápisy

Nejsou evidovány žádné jiné zápisy.

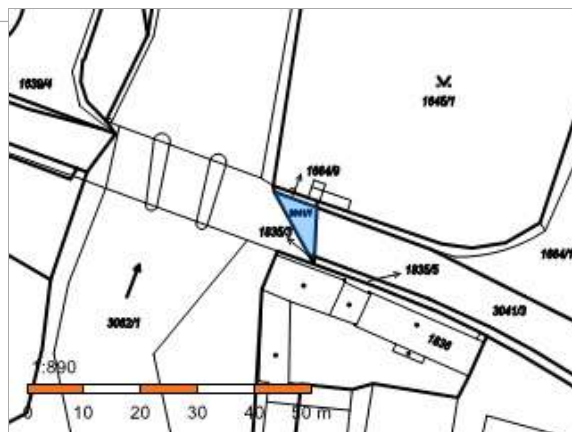
📌 Řízení, v rámci kterých byl k nemovitosti zapsán cenový údaj

Nemovitost je v územním obvodu, kde státní správu katastru nemovitostí ČR vykonává [Katastrální úřad pro Středočeský kraj, Katastrální pracoviště Příbram](#)

Zobrazené údaje mají informativní charakter. Platnost dat k 15.01.2024 08:00.

Informace o pozemku

Parcelní číslo:	3041/1
Obec:	Sedlčany [541281]
Katastrální území:	Sedlčany [746533]
Číslo LV:	705
Výměra [m ²]:	37
Typ parcely:	Parcela katastru nemovitostí
Mapový list:	DKM
Určení výměry:	Graficky nebo v digitalizované mapě
Způsob využití:	silnice
Druh pozemku:	ostatní plocha



Vlastníci, jiní oprávnění

Vlastnické právo	Podíl
Středočeský kraj, Zborovská 81/11, Smíchov, 15000 Praha 5	
Hospodaření se svěřeným majetkem kraje	Podíl
Krajská správa a údržba silnic Středočeského kraje, příspěvková organizace, Zborovská 81/11, Smíchov, 15000 Praha 5	

Způsob ochrany nemovitosti

Nejsou evidovány žádné způsoby ochrany.

Seznam BPEJ

Parcela nemá evidované BPEJ.

Omezení vlastnického práva

Nejsou evidována žádná omezení.

Jiné zápisy

Nejsou evidovány žádné jiné zápisy.

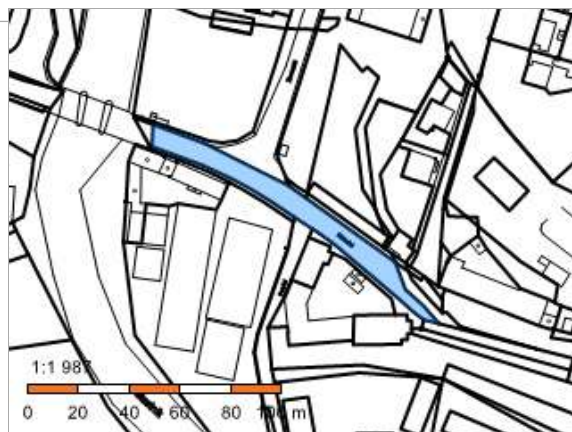
📌 Řízení, v rámci kterých byl k nemovitosti zapsán cenový údaj

Nemovitost je v územním obvodu, kde státní správu katastru nemovitostí ČR vykonává [Katastrální úřad pro Středočeský kraj, Katastrální pracoviště Příbram](#)

Zobrazené údaje mají informativní charakter. Platnost dat k 15.01.2024 08:00.

Informace o pozemku

Parcelní číslo:	3041/3
Obec:	Sedlčany [541281]
Katastrální území:	Sedlčany [746533]
Číslo LV:	705
Výměra [m ²]:	1038
Typ parcely:	Parcela katastru nemovitostí
Mapový list:	DKM
Určení výměry:	Graficky nebo v digitalizované mapě
Způsob využití:	silnice
Druh pozemku:	ostatní plocha



Vlastníci, jiní oprávnění

Vlastnické právo	Podíl
Středočeský kraj, Zborovská 81/11, Smíchov, 15000 Praha 5	
Hospodaření se svěřeným majetkem kraje	Podíl
Krajská správa a údržba silnic Středočeského kraje, příspěvková organizace, Zborovská 81/11, Smíchov, 15000 Praha 5	

Způsob ochrany nemovitosti

Nejsou evidovány žádné způsoby ochrany.

Seznam BPEJ

Parcela nemá evidované BPEJ.

Omezení vlastnického práva

Typ
Věcné břemeno zřizování a provozování vedení

Jiné zápisy

Nejsou evidovány žádné jiné zápisy.

📍 **Řízení, v rámci kterých byl k nemovitosti zapsán cenový údaj**

Nemovitost je v územním obvodu, kde státní správu katastru nemovitostí ČR vykonává [Katastrální úřad pro Středočeský kraj, Katastrální pracoviště Příbram](#)

Zobrazené údaje mají informativní charakter. Platnost dat k 15.01.2024 08:00.

Informace o pozemku

Parcelní číslo:	3062/1
Obec:	Sedlčany [541281]
Katastrální území:	Sedlčany [746533]
Číslo LV:	1545
Výměra [m²]:	27602
Typ parcely:	Parcela katastru nemovitostí
Mapový list:	DKM
Určení výměry:	Graficky nebo v digitalizované mapě
Způsob využití:	koryto vodního toku přirozené nebo upravené
Druh pozemku:	vodní plocha



Vlastníci, jiní oprávnění

Vlastnické právo	Podíl
Česká republika	
Právo hospodařit s majetkem státu	Podíl
Povodí Vltavy, státní podnik, Holečkova 3178/8, Smíchov, 15000 Praha 5	

Způsob ochrany nemovitosti

Nejsou evidovány žádné způsoby ochrany.

Seznam BPEJ

Parcela nemá evidované BPEJ.

Omezení vlastnického práva

Nejsou evidována žádná omezení.

Jiné zápisy

Nejsou evidovány žádné jiné zápisy.

📌 Řízení, v rámci kterých byl k nemovitosti zapsán cenový údaj

Objekt je dotčen změnou právního vztahu: [V-10079/2023](#);

Nemovitost je v územním obvodu, kde státní správu katastru nemovitostí ČR vykonává [Katastrální úřad pro Středočeský kraj](#), [Katastrální pracoviště Příbram](#)

Zobrazené údaje mají informativní charakter. Platnost dat k 15.01.2024 08:00.